

הוראות התכנית

תכנית מס' 216-0587790

תוספת יחידות דיור ושטחי בניה בחלקה 51 גוש 13532 שכונת נוף כנרת, צפת.

צפון


מחוז

מרחב תכנון מקומי צפת

תכנית מתאר מקומית

סוג תכנית

אישורים



ניתן לצפות במסמכי התכנית ובהחלטות בעניינה באתר תכנון זמין:

<http://mavat.moin.gov.il/MavatPS/Forms/SV3.aspx?ABC>

דברי הסבר לתכנית

תכנית ג/4285 המאושרת מיום 26/04/1985, קבעה במגרש 51 יעוד " אזור מגורים דו משפחתיים", גודל מגרש מינימלי 750 מ"ר, 30% לקומה, קווי בניין קדמיים 5 מ"ר והשאר 4 מ'. התכנית לא הגדירה גובה אך קבעה מס' קומות מעל מפלס קרקע מתוכנן.

התכנית המוצעת מבקשת להגדיל את מס' יח"ד מ- 2 ל- 4, בתוספת זכויות של 18% שטחי שירות - כפי שאושר בישיבת מליאה מס' 201701: למבני מגורים 'דו משפחתיים', וכן הוספת 7% מסעיף 62א (א): 16א(א) 2 לחוק התכנון והבניה - תיקון 101.

התכנית מגדילה את תכסית הבניה מ 30% ל 40% ומגדירה גובה ממפלס קרקע מתוכנן. וכן שינוי גודל מגרש מקסימום 4 קומות בחתך (כולל קומת חניה), סה"כ גובה מבנה 13.3 מ' מפני 0.00 = 543.0 אבסולוטי (גובה מבנה מקסימלי אבסולוטי 556.3) וכן שינוי גודל מגרש.



תכנון זמין
מונה הדפסה 30



תכנון זמין
מונה הדפסה 30



תכנון זמין
מונה הדפסה 30

דף ההסבר מהווה רקע לתכנית ואינו חלק ממסמכיה הסטטוטוריים.

1. זיהוי וסיווג התכנית

תוספת יחידות דיור ושטחי בניה בחלקה 51 גוש 13532
שכונת נוף כנרת, צפת.

שם התכנית
שם התכנית ומספר התכנית

216-0587790 מספר התכנית

0.747 דונם שטח התכנית

תכנית מתאר מקומית סוג התכנית

האם מכילה הוראות של תכנית מפורטת

ועדת התכנון המוסמכת מקומית להפקיד את התכנית

לפי סעיף בחוק 62 א (א) (16) א (א) (2), 62 א (א) סעיף קטן 4, 62 א (א) סעיף קטן 5, 62 א (א) סעיף קטן 7, 62 א (א) סעיף קטן 8

היתרים או הרשאות תכנית שמכוחה ניתן להוציא היתרים או הרשאות

סוג איחוד וחלוקה ללא איחוד וחלוקה

האם כוללת הוראות לענין תכנון תלת מימדי



1.5 מקום התכנית

1.5.1 נתונים כלליים

מרחב תכנון מקומי	צפת
קואורדינאטה X	249775
קואורדינאטה Y	761725

1.5.2 תיאור מקום

רחוב נוף הירדן, קרוב לצומת עם רחוב נוף הכנרת, במרכז שכונת נוף כנרת

1.5.3 רשויות מקומיות בתכנית והתייחסות לתחום הרשות, נפה

צפת - חלק מתחום הרשות: צפת

נפה

1.5.4 כתובות שבהן חלה התכנית

ישוב	רחוב	מספר בית	כניסה
צפת	נוף הירדן		

נוף כנרת

שכונה

1.5.5 גושים וחלקות בתכנית

מספר גוש	סוג גוש	חלק / כל הגוש	מספרי חלקות בשלמותן	מספרי חלקות בחלקן
13532	מוסדר	חלק	51	

הכל על-פי הגבולות המסומנים בתשריט בקו הכחול.

1.5.6 גושים ישנים

לא רלוונטי

1.5.7 מגרשים / תאי שטח מתכניות קודמות שלא נרשמו כחלקות

לא רלוונטי

1.5.8 מרחבי תכנון גובלים בתכנית

לא רלוונטי



תכנון זמין
מונה הדפסה 30



תכנון זמין
מונה הדפסה 30



תכנון זמין
מונה הדפסה 30

1.6 יחס בין התכנית לבין תכניות מאושרות קודמות

תאריך	מס' עמוד בילקוט פרסומים	מספר ילקוט פרסומים	הערה ליחס	סוג יחס	מספר תכנית מאושרת
28/01/2014	3470	6745	תכנית זו אינה פוגעת בהוראות תכנית ג/ 12617. הוראות תכנית ג/ 12617 תחולנה על תכנית זו.	כפיפות	ג/ 12617
26/04/1985	2114	3190	תכנית זו משנה רק את המפורט בתכנית זו וכל יתר הוראות תכנית ג/ 4285 ממשיכות לחול.	שינוי	ג/ 4285



1.7 מסמכי התכנית

נכלל בהוראות התכנית	תיאור המסמך	תאריך יצירה	עורך המסמך	תאריך עריכה	מספר עמודים / גליון	קנה מידה	תחולה	סוג המסמך
כן			אבי אורן				מחייב	הוראות התכנית
לא	תשריט מצב מוצע		אבי אורן		1	1: 250	מחייב	תשריט מצב מוצע
לא	נספח הבינוי מחייב בנושאים הבאים: קביעת מס' הקומות, גובה 0.00 וגובה מקסימלי (אבסולוטיים)	14: 09 12/09/2018	אבי אורן	12/09/2018	1	1: 250	מחייב חלקית	בינוי
לא		15: 58 04/10/2018	אבי אורן	04/10/2018		1: 250	רקע	מצב מאושר

כל מסמכי התכנית מהווים חלק בלתי נפרד ממנה, משלימים זה את זה ויקראו כמקשה אחת. במקרה של סתירה בין המסמכים המחייבים לבין המנחים יגברו המסמכים המחייבים. במקרה של סתירה בין המסמכים המחייבים לבין עצמם תגברנה ההוראות על התשריטים



1.8 בעלי עניין/ בעלי זכויות בקרקע /עורך התכנית ובעלי מקצוע

1.8.1 מגיש התכנית

מקצוע/ תואר	סוג	שם	מספר רשיון	שם תאגיד	ישוב	רחוב	בית	טלפון	פקס	דוא"ל
	פרטי	שוש פלג			ראש פינה	(1)		054-9846330		ypeleg.butique@gmail.com

הערה למגיש התכנית:

(1) כתובת: ת.ד 169.

1.8.2 יזם

1.8.3 בעלי עניין בקרקע

סוג	תיאור	שם	מספר רשיון	שם תאגיד	ישוב	רחוב	בית	טלפון	פקס	דוא"ל
בעלים		שוש פלג			ראש פינה	(1)		054-9846330		ypeleg.butique@gmail.com

(1) כתובת: ת.ד 169.

1.8.4 עורך התכנית ובעלי מקצוע

מקצוע/ תואר	סוג	שם	מספר רשיון	שם תאגיד	ישוב	רחוב	בית	טלפון	פקס	דוא"ל
אדריכל	עורך ראשי	אבי אורן	113239		חיפה	שד יצחק	14	052-3061634		neroiva40@gmail.com
מהנדס מודד	מודד	סלמאן שעלאן	1274		עין קינייה	(1)	1	052-7277051		shaalan.survey@gmail.com

(1) כתובת: ללא כתובת.



תכנון זמין
מונה הדפסה 30



תכנון זמין
מונה הדפסה 30

1.9 הגדרות בתכנית

לא רלוונטי



תכנון זמין
מונה הדפסה 30

כל מונח אשר לא הוגדר בתכנית זו, תהיה נודעת לו המשמעות הנתונה לו בחוק התכנון והבניה התשכ"ה – 1965 (להלן "החוק") או בתקנות שהותקנו מכוחו, וזאת בהיעדר כוונה אחרת משתמעת.

2. מטרת התכנית ועיקרי הוראותיה

2.1 מטרת התכנית

הגדלת מס' היחידות בחלקה 51, תוספת זכויות. גוש 13532, שכונת נוף כנרת, צפת

2.2 עיקרי הוראות התכנית

הגדלת מספר יחידות הדיור.

הגדלת שטחי בניה (עיקרי).

הטמעת שטחי שירות מכח החלטת מליאה מס' 201701, בהתאם לתקנה 13 לתקנות חישוב שטחים ואחוזי בניה.

התכנית קובעת גובה מבנה.

הגדלת תכסית

הגדלת מספר קומות

שינוי גודל מגרש



תכנון זמין
מונה הדפסה 30



תכנון זמין
מונה הדפסה 30

3. טבלת יעודי קרקע ותאי שטח בתכנית

3.1 טבלת יעודי קרקע ותאי שטח בתכנית

יעוד	תאי שטח
מגורים א'	100



תכנון זמין
מונה הדפסה 30

3.2 טבלת שטחים

מצב מאושר

יעוד	מ"ר	אחוזים
מבני מגורים דו משפחתיים	747.38	100
סה"כ	747.38	100

מצב מוצע

יעוד	מ"ר מחושב	אחוזים מחושב
מגורים א'	747.38	100
סה"כ	747.38	100




תכנון זמין
מונה הדפסה 30



תכנון זמין
מונה הדפסה 30

4. יעודי קרקע ושימושים

4.1	מגורים א'
4.1.1	שימושים
	מגורים
4.1.2	הוראות
א	הוראות בינוי
	מיועד להקמת מבנה מגורים בעל 4 יחידות דיור צמודות בשטח כל החלקה



5. טבלת זכויות והוראות בניה - מצב מוצע

קדמי	קו בנין (מטר)				מספר קומות	גובה מבנה- מעל הכניסה הקובעת (מטר)	מספר יח"ד	תכסית (% מתא שטח)	אחוזי בניה כוללים (%)	שטחי בניה (% מתא שטח)				גודל מגרש (מ"ר)	שימוש	יעוד	
	אחורי	צידי- צמאלי	צידי- ימני	מעל הכניסה הקובעת						סה"כ שטחי בניה	מתחת לכניסה הקובעת		מעל הכניסה הקובעת				
											שרות	עיקרי	שרות				עיקרי
5	4	4	4	4 (2)	13.3	4	40	85	85			(1) 18	67	747	מגורים	מגורים א'	

האמור בטבלה זו גובר, במקרה של סתירה, על הוראות כלליות אחרות, בין בהוראות התכנית ובין בתשריט המצב המוצע. גם בטבלה עצמה גוברת הוראה מפורטת על הוראה כללית

שטחי הבניה המפורטים בטבלה שלעיל כוללים את כל שטחי הבניה המירביים בתכנית זו

הערה ברמת הטבלה:

גובה המבנה יימדד מפני קרקע מתוכננת.




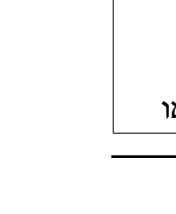
תמוך החלקה יהיה בקירות תמוך בלבד, ללא בניית מסלעות, גובה קירות התמוך לא יעלה על 3.00 מטרים

הערות לטבלת זכויות והוראות בניה – מצב מוצע:

(1) שטחי שירות אשר נלקחו מהחלטת ועדת מליאה מספר 201701.

(2) בניין מדורג.

6. הוראות נוספות

 <p>תכנון זמין מונה הדפסה 30</p>	<p>6.1 בינוי ו/או פיתוח</p> <p>גובה הבניה 13.3 מטרים ממפלס 0.00 (גובה אבסולוטי).</p>
 <p>תכנון זמין מונה הדפסה 30</p>	<p>6.2 עתיקות</p> <p>כל עבודה בתחום שטח המוגדר כעתיקות, תתואם ותבוצע רק לאחר קבלת אישור מנהל רשות העתיקות כמתחייב ובכפוף להוראות חוק העתיקות התשל"ח 1978.</p>
 <p>תכנון זמין מונה הדפסה 30</p>	<p>6.3 חניה</p> <p>החניה תהיה בתחום המגרש בהתאם להוראות תקנות התכנון והבניה (התקנת מקומות חניה תשמ"ג 1983), או לתקנות התקפות במועד הוצאת ההיתר, אך לא פחות מהמוצע במסמכי התכנית. תנאי למתן היתר בניה הבטחת מקומות חניה כנדרש בתקנות.</p>
 <p>תכנון זמין מונה הדפסה 30</p>	<p>6.4 חשמל</p> <p>א. תנאי למתן היתר בניה יהיה תיאום עם חברת חשמל בדבר תכנון והקמת חדר שנאים ו/או חדר מיתוג, פרטי קווי חשמל עיליים ותת קרקעיים, הנחויות לגבי מרחקי בניה ומגבלות שימוש מקווי חשמל עיליים ותת קרקעיים קיימים ומתוכננים.</p> <p>ב. תחנות השנאה</p> <p>1. מיקום תחנות השנאה יעשה בתיאום עם חברת חשמל.</p> <p>2. בתכנון לאזור מגורים חדש ימוקמו תחנות השנאה, ככל האפשר, בשטחים ציבוריים או המיועדים למתקנים הנדסיים.</p> <p>3. על אף האמור בסעיף ב'1 ניתן יהיה בשל אילוצים טכניים או תכנוניים למקם את תחנות השנאה במרווחים שבין קווי בנין לגבול מגרש, או על עמודי חשמל או משולב במבני המגורים.</p> <p>ג. איסור בנייה בקרבת מתקני חשמל</p> <p>לא יינתן היתר בניה בנייה לשימושים כגון מגורים, מסחר, תעשייה ומלאכה, תיירות ומבני ציבור בקרבת מתקני חשמל קיימים או מאושרים, אלא במרחקים המפורטים מטה:</p> <p>מהתיל הקיצוני/ מהכבל/ מהמתקן מציר הקו</p> <p>3.0 מ' קו חשמל מתח נמוך תיל חשוף</p> <p>2.0 מ' קו חשמל מתח נמוך תיל מבודד</p> <p>5.0 מ' קו חשמל מתח גבוה עד 33 ק"ו תיל חשוף או מצופה</p> <p>2.0 מ' קו חשמל מתח גבוה עד 33 ק"ו כבל אווירי מבודד (כא"מ)</p> <p>20.0 מ' קו חשמל מתח עליון 110-160 ק"ו</p> <p>35.0 מ' קו חשמל מתח על-עליון 400 ק"ו</p> <p>0.5 מ' כבלי חשמל מתח נמוך</p> <p>3 מ' כבלי חשמל מתח גבוה</p> <p>בתיאום עם חברת חשמל כבלי חשמל מתח עליון</p> <p>1 מ' ארון רשת</p> <p>3 מ' שנאי על עמוד</p> <p>על אף האמור לעיל תתאפשר הקמתם של מבנים ו/או מתקני חשמל במרחקים הקטנים מהנקוב לעיל ובלבד שבוצע תיאום עם חברת חשמל לגבי מרחקי בטיחות מפני התחשמלות ובכפוף לכל דין. להקמת מבני תשתית יעשה תיאום פרטני בין בעל התשתית לבין חברת החשמל.</p> <p>בתכנית מתאר המתירה הקמתם של מבנים המכילים חומרים מסוכנים המועדים לדליקה או</p>

6.4	חשמל
	<p>לפיצוץ תיכלל הוראה הקובעת כי לא יינתן היתר בנייה אלא במרחקי בטיחות שייקבעו בתכנית המתאר בתיאום עם חברת החשמל.</p> <p>לפני תחילת ביצוע עבודות חפירה או בניה יבדוק המבצע את קיומם האפשרי של כבלי חשמל. אין לחפור או לבצע עבודות בנייה כלשהי מעל ובקרבת של פחות מ-3 מטרים מכבלי חשמל אלא לאחר קבלת אישור מחברת החשמל.</p> <p>לא יינתן היתר לחפירה, חציבה או כרייה במרחק הקטן מ-10 מ' מהמסד של עמוד חשמל במתח עליון/על עליון או 3 מ' מהמסד של עמוד חשמל במתח גבוה/נמוך ולא תבוצע פעולה כזו, אלא לאחר שניתנה לחברה הזדמנות לחוות דעה על ההיתר המבוקש או הפעולה אותה עומדים לבצע לפי העניין.</p> <p>על אף האמור לעיל, בתחום תכנית מתאר הקובעת רצועה למעבר קווי חשמל ראשיים-קווי מתח על ועל עליון יחולו הוראות תכנית מתאר עבורם.</p> <p>על אף האמור בכל תכנית, כל בניה או שימוש מבוקשים בקרבת מתקני חשמל יותרו בכפוף למגבלות הקבועות בסעיף זה.</p> <p>(לפי דרישות חוק החשמל וחוק הקרינה (תנאי היתרי קרינה) הבלתי מייננת 2006).</p> <p>הנחיות אלו יינתנו לשינוי ע"פ חברת חשמל במועד הוצאת היתר בניה .</p>
6.5	ניקוז
	<p>א.יש להבטיח קליטת מי גשמים, ככל האפשר, בתחום המגרש ולא להזרים למערכת ניקוז עירונית. 15-30% משטח המגרש יהיו מגוננים או מכוסים בחומר חדיר למים (חצץ, טוף, חלוקים וכו') ושיפועי המגרש יובילו אליו. מי מרזבי הגגות יופנו לשטח המחלחל.</p> <p>ב.מי נגר עילי מתחום התכנית יועברו, מתחומי המגרשים והמבנים אל שטחים ציבוריים פתוחים או למתקני החדרה סמוכים לצרכי השהייה, החדרה והעשרת מי תהום. השטחים הקולטים את מי הנגר העילי בתחום שטחים ציבוריים פתוחים יהיו נמוכים מסביבתם. כל זאת ללא פגיעה בתפקוד ובשימושים של שטחים אלה כשטחים ציבוריים פתוחים.</p> <p>ג.יש לתת עדיפות להזרמת מי נגר בכבישים ומשטחי בטון ואספלט, לאזורים מחלחלים ו/או לתוואי ניקוז ולשטחים פתוחים גובלים.</p> <p>ד.תכנית הניקוז העילי, תבחן את שיפועי הקרקע. רק במקומות שלא ניתן להפנות את מי הנגר העילי לערוצי נחלים, תותקן מערכת ניקוז לקליטת עודפי מי נגר עלי.</p> <p>ה.בתכנון דרכים וחניות ישולבו רצועות שטחים מגוננים סופגי מים וחדירים ויעשה שימוש בחומרים נקבוביים וחדירים.</p>
6.6	ביוב, ניקוז, מים, תברואה
	<p>תברואה:</p> <p>סידורי סילוק האשפה יהיו לפי הוראות הרשות המקומית. לא יינתן היתר בניה בשטח תכנית אלא לאחר שיובטח מקום לפחי האשפה בשטח המגרש ויסומן בהיתר הבניה.</p> <p>מים:</p> <p>תנאי למתן היתר בניה- אישור אגף המים במועצה בדבר חיבור הבניין לרשת המים. אספקת מים תהיה מרשת המים המקומית. החיבור לרשת יהיה בתיאום ובאישור משרד הבריאות ובאישור מהנדס הועדה המקומית ובהתאם לתכנית ביוב מאושרת ע"י משרד</p>

<p>6.6</p>	<p>ביוב, ניקוז, מים, תברואה</p>
<p>הבריאות, תחום כנרת - רשות המים, תאגיד "פלג הגליל" והגורמים המוסמכים לכך.</p> <p>ניקוז:</p> <p>תנאי לקבלת היתר בניה, הבטחת ניקוז כל השטח בתחום התוכנית, באישור מהנדס הועדה המקומית ובאישור רשות הניקוז האזורית.</p> <p>ביוב:</p> <p>תנאי לקבלת היתר בניה: חיבור למערכת הביוב של הישוב, באישור מהנדס הועדה המקומית ובהתאם לתכנית ביוב מאושרת ע"י משרד הבריאות, תחום כנרת - רשות המים, תאגיד "פלג הגליל" והגורמים המוסמכים לכך, ובכפוף לתשלום דמי הקמה.</p> <p>הערות תאגיד פלג הגליל:</p> <p>מי שתיה:</p> <p>"לתאגיד קיימת תשתית מים זמינה באזור המקרקעין הנ"ל.</p> <p>פתרון קצה / שפכים:</p> <p>לתאגיד קיימת תשתית ביוב ציבורית זמינה בגבולות המקרקעין. בחלקה 51 קיים קו מאסף ציבורי לביוב, בצדו מצפוני והמערבי. תאגיד פלג הגליל יאשר תכנית סניטרית לחיבור מים וביוב כחלק מהנפקת היתר בניה ובכפוף לתשלום דמי הקמה בתנאים הבאים:</p> <ol style="list-style-type: none"> 1. ע"פ חוק "תיקון כל פגיעה בתשתיות כאמור ו/או העתקת תשתיות מים/ביוב קיימות אל מחוץ לתחום המקרקעין בו מבוקש לבנות, תהיה על חשבון המבקש". 2. הבניה ותחזוקת המבנה לא תפגע בקו ובשוחות הקיימות. 3. עובדי התאגיד יורשו להיכנס בכל עת לתחום השטח בו מונח הקו לצורך תחזוקה ותיקונים, תוך תיאום מראש עם בעלי השטח, בגמר העבודה יוחזר המצב לקדמותו ע"י תאגיד. 4. לא יבנה כל מבנה מעל הקו והשוחות, לא יקדחו כלונסאות ולא יוצב מתקן כלשהוא בתחום הקו שימנע ביצוע עבודות תחזוקה של תאגיד 'פלג הגליל'. 5. לא תונח תשתית תת קרקעית כל שהיא בסמוך לקו ללא תיאום ואישור מראש ובכתב עם התאגיד. לתאגיד 'פלג הגליל' לא תהיה כל אחריות לנזקים אשר ייגרמו עקב פגיעה בשוחות ובקו בתחום התכנית המאושרת, בעקבות עבודות הבנייה. כל פגיעה ונזק יתוקנו וישולמו ע"י המבקש לשביעות רצון נציג 'פלג הגליל'. 6. במקרה של מכירת הנכס, תועבר התחייבות המבקש לרוכשים העתידיים של הנכס והמבקש מתחייב ליידע את התאגיד על אירוע מכירה כזה, באם יתרחש, לרבות העתק הסכם קבלת התחייבות. 7. אישור בני"ל הנו אישור תיאום תכנון בלבד, ואינו מהווה אישור תשלום דמי הקמה. 	
<p>6.7</p> <p>פסולת בניין</p> <p>היתר בניה יינתן לאחר התחייבות יזם לפינוי פסולת בניה ועודפי עפר לאתר מוסדר ומאושר בלבד.</p> <p>תנאי למתן טופס 4 יהיה אישור מנהלת אתר מורשה על פינוי פסולת בנייה ועודפי עפר לשטחה. הרשות המקומית תהיה רשאית לקבוע ולהגדיר שטחים לאחסנת ביניים וגריסה, של עודפי חפירה ופסולת בנין, בהתאם לשלבי האכלוס ופיתוח השטחים, בכפוף לאישור הועדה המקומית לתכנון ואיגוד ערים להגנת הסביבה.</p>	

<p>6.8 פיקוד העורף</p>	<p>6.8</p>
<p>תנאי למתן היתר בניה יהיה אישור פיקוד העורף לפתרונות המיגון במגרש. לא יוצא היתר בניה למבנה בשטח התכנית אלא אם כלול בו מקלט או ממ"ד בהתאם לתקנון ההתגוננות האזרחית.</p>	
<p>6.9 פיתוח תשתית</p>	<p>6.9</p>
<p>א. בתנאים למתן היתר בניה ייקבעו דרכי ביצוע של כל עבודות התשתית לרבות קו ביוב ו/או קו ניקוז, ו/או תא ביוב, ו/או דרך, ו/או עמוד תאורה, ו/או קווי תאורה, ו/או מרכזיית תאורה וכל העבודות הכרוכות בביצוע הנ"ל וכדומה (להלן: עבודות התשתית) המצויים בתוך תחומי המקרקעין ובסמוך למקרקעין כפי שיקבע ע"י מהנדס הועדה המקומית.</p> <p>ב. כל מערכות התשתית שבתחום התכנית כולל חשמל (למעט קו מתח עליון), תקשורת (למעט מתקנים סלולאריים), צינורות ביוב ומים ראשיים וכיו"ב תהיינה תת-קרקעיות.</p> <p>ג. בעל היתר הבניה יעתיק, במידת הצורך וכתנאי להיתר הבניה, את התשתיות וכל המתקנים והאביזרים הקיימים, הכרוכים בהם הנמצאים בתחום הדרך הקיימת למקום מתאים אשר יקבע ע"י הרשות המקומית.</p> <p>ד. תנאי למתן היתר בניה- הגשת תכנון מפורט של פיתוח השטח, לאישור מהנדס הועדה והרשות המקומית.</p>	
<p>6.10 קולטי שמש על הגג</p>	<p>6.10</p>
<p>א. בגגות שטוחים יוצבו קולטים לדודי שמש כחלק אינטגרלי מתכנון הגג או המעקה.</p>	
<p>6.11 תנאים למתן היתרי בניה</p>	<p>6.11</p>
<p>1. תנאי למתן היתר מכוח תכנית זו, כולל עבודות עפר ופריצת דרכים, יהיה אישור תכניות כוללות לדרכים, מים, ניקוז וחשמל על ידי הרשויות המוסמכות לכך. גובה מפלס $0.00 = 542.50 \pm 1.2$ מטרים. לא יותר. גובה קירות תמך לא יעלה על 3 מטרים. לא תותר בניית מסלעות.</p> <p>2. טרם מתן היתר בניה יועבר תכנון מפורט שכולל תנוחה וחתך של המבנים ושל פתרון הביוב, לאישור תחום כנרת - רשות המים.</p>	
<p>6.12 חומרי חפירה ומילוי</p>	<p>6.12</p>
<p>1. לא יאושר היתר אלא לפי נוהל המבטיח סילוק מוסדר של פסולת הבנייה, בהתאם לתקנות התקנון והבניה (היתר, תנאים ואגרות), (טיפול בפסולת בניין), התשס"ה 2005 וכמפורט להלן: א. קבלת הערכת כמות פסולת הבניין המשוערת מביצוע פרויקט הבניה, הריסה או סלילה מבעל ההיתר לפני הוצאת ההיתר. ב. הצבת דרישה בהיתר הבניה לפינוי פסולת הבניין בכמות שהוערכה (בהפחתת הכמות שתמוחזר או שיעשה בה שימוש חוזר באתר), לאתר מוסדר (אתר סילוק, אתר טיפול או תחנת מעבר). ג. בדיקת קיום אישורים על כניסה של פסולת יבשה בכמות שהוערכה (פחות או יותר) לאתר מוסדר, על שם בעל ההיתר ותוך ציון פרטי ההיתר, וזאת לפני מתן תעודת גמר וטופס חיבור לתשתיות. ד. חובת גריסה- היתר הבניה למבנה גדול יכלול הוראות המחייבות מחזור של פסולת הבניין שתיווצר, בהיקף מוערך של 50% או יותר, בהתאם לסוג הפסולת.</p> <p>2. חציבה ומילוי</p>	



6.12	חומרי חפירה ומילוי
	<p>א.היתר יציג פתרון לאיזון בין חפירה למילוי. ב.בהעדר איזון: יועברו עודפי חציבה למילוי בפרויקט אחר או לאוגר ביניים מוסדר לצורך שימוש עתידי בפרויקטים אחרים, בכפוף לאישור רשות מקרקעי ישראל. מילוי באמצעות עודפי חציבה מפרויקט אחר או מאוגר ביניים. מילוי באמצעות פסולת יבשה אינרטיית. הועדה המקומית רשאית לפטור מחובת איזון בתנאים מיוחדים שירשמו בהחלטתה ולאחר התייעצות עם נציג המשרד להגנת הסביבה.</p>

6.13	היטל השבחה
	היטל השבחה יוטל ויגבה על פי הוראות התוספת השלישית לחוק התכנון והבניה.

7. ביצוע התכנית

7.1	שלבי ביצוע
------------	-------------------



7.2	מימוש התכנית
------------	---------------------

מיידי, מרגע אישורה.

