


הוראות התכנית

תכנית מס' 221-0400010

שינוי יעוד משצ"פ למבנים ומוסדות ציבור - מגדל העמק



מחוז	צפון
מרחב תכנון מקומי	מגדל העמק
סוג תכנית	תכנית מפורטת

אישורים



חוק התכנון והבניה, התשכ"ה - 1965
משרד האוצר - מחוז צפון
הוועדה המחוזית החליטה ביום:
25/10/2017

להפקיד את התכנית
22/07/2019
תאריך יו"ר הוועדה המחוזית



ניתן לצפות במסמכי התכנית ובהחלטות בעניינה באתר תכנון זמין:

<http://mavat.moin.gov.il/MavatPS/Forms/SV3.aspx?ABC>

דברי הסבר לתכנית

התכנית מציעה שינוי ביעודי הקרקע הקיימים בגבולותיה והסדרת זכויות הבנייה, זאת על מנת לתת לגיטימציה לבית כנסת קיים לצורך הוצאת היתר בניה.



תכנון זמין
מונה הדפסה 15



תכנון זמין
מונה הדפסה 15



תכנון זמין
מונה הדפסה 15

דף ההסבר מהווה רקע לתכנית ואינו חלק ממסמכיה הסטטוטוריים.

1. זיהוי וסיווג התכנית

שינוי יעוד משצ"פ למבנים ומוסדות ציבור - מגדל העמק

שם התכנית 1.1

שם התכנית ומספר התכנית

221-0400010

מספר התכנית

3.160 דונם

שטח התכנית 1.2

תכנית מפורטת

סוג התכנית 1.4

האם מכילה הוראות של תכנית מפורטת כן

ועדת התכנון המוסמכת להפקיד את התכנית מחוזית

לפי סעיף בחוק לי"ר

היתרים או הרשאות תכנית שמכוחה ניתן להוציא היתרים או הרשאות

סוג איחוד וחלוקה ללא איחוד וחלוקה

האם כוללת הוראות לענין תכנון תלת מימדי לא



1.5 מקום התכנית

1.5.1 נתונים כלליים מרחב תכנון מקומי מגדל העמק

222320 קואורדינאטה X

731375 קואורדינאטה Y

1.5.2 תיאור מקום בית הכנסת ליד דרך העצמאות בית 21

1.5.3 רשויות מקומיות בתכנית והתייחסות לתחום הרשות, נפה

נפה יזרעאל

1.5.4 כתובות שבהן חלה התכנית

שכונה רח' העצמאות 21

1.5.5 גושים וחלקות בתכנית

מספר גוש	סוג גוש	חלק / כל הגוש	מספרי חלקות בשלמותן	מספרי חלקות בחלקן
17803	מוסדר	חלק	34	43

הכל על-פי הגבולות המסומנים בתשריט בקו הכחול.

1.5.6 גושים ישנים

לא רלוונטי

1.5.7 מגרשים / תאי שטח מתכניות קודמות שלא נרשמו כחלקות

לא רלוונטי

1.5.8 מרחבי תכנון גובלים בתכנית

לא רלוונטי



תכנון זמין
מונה הדפסה 15



תכנון זמין
מונה הדפסה 15



תכנון זמין
מונה הדפסה 15

1.6 יחס בין התכנית לבין תכניות מאושרות קודמות

תאריך	מס' עמוד בילקוט פרסומים	מספר ילקוט פרסומים	הערה ליחס	סוג יחס	מספר תכנית מאושרת
22/11/1979	347	2581	תכנית זו משנה רק את המפורט בתכנית זו וכל יתר הוראות תכנית ג/ 2236 ממשיכות לחול.	שינוי	ג/ 2236
08/03/1998	2712	4626	תכנית זו משנה רק את המפורט בתכנית זו וכל יתר הוראות תכנית ג/ 9533 ממשיכות לחול.	שינוי	ג/ 9533
06/02/1994		4190	תכנית זו משנה רק את המפורט בתכנית זו וכל יתר הוראות תכנית ג/ במ/ 160 ממשיכות לחול.	שינוי	ג/ במ/ 160

הערה לטבלה:

תכנית שמספרה 221-0201715 בהפקדה ותכניות 1/15/5 , 1/15/11, 1/15/1 בהפקדה



1.7 מסמכי התכנית

נכלל בהוראות התכנית	תיאור המסמך	תאריך יצירה	עורך המסמך	תאריך עריכה	מספר עמודים / גליון	קנה מידה	תחולה	סוג המסמך
כן			דוד חמו				מחייב	הוראות התכנית
לא	תשריט מצב מוצע		דוד חמו		1	1: 250	מחייב	תשריט מצב מוצע
לא		15: 56 05/09/2018	דוד חמו	05/09/2018	1	1: 250	רקע	מצב מאושר



תכנון זמין
מונה הדפסה 15

כל מסמכי התכנית מהווים חלק בלתי נפרד ממנה, משלימים זה את זה ויקראו כמקשה אחת. במקרה של סתירה בין המסמכים המחייבים לבין המנחים יגברו המסמכים המחייבים. במקרה של סתירה בין המסמכים המחייבים לבין עצמם תגברנה ההוראות על התשריטים



תכנון זמין
מונה הדפסה 15

1.8 בעלי עניין/ בעלי זכויות בקרקע / עורך התכנית ובעלי מקצוע

1.8.1 מגיש התכנית

מקצוע/ תואר	סוג	שם	מספר רשיון	שם תאגיד	ישוב	רחוב	בית	טלפון	פקס	דוא"ל
	רשות מקומית	רשות מקומית		עיריית מגדל העמק	מגדל העמק	מגדל העמק	23	04-6507794	04-6440227	leale@migd- al- haemeq.mu ni.il
	פרטי			עמותת מאמר מאיר	מגדל העמק	דרך העצמאות	21			

1.8.2 יזם

סוג	שם	מספר רשיון	שם תאגיד	ישוב	רחוב	בית	טלפון	פקס	דוא"ל
ועדה מקומית	ועדה מקומית		עיריית מגדל העמק	מגדל העמק	מגדל העמק	23	04-6507794	04-6440227	leale@migdal- haemeq.muni.il
פרטי			עמותת מאמר מאיר	מגדל העמק	דרך העצמאות	21			

1.8.3 בעלי עניין בקרקע

סוג	תיאור	שם	מספר רשיון	שם תאגיד	ישוב	רחוב	בית	טלפון	פקס	דוא"ל
בבעלות רשות מקומית				עיריית מגדל העמק	מגדל העמק	מגדל העמק	23	04-6507794	04-6440227	leale@migdal- haemeq.muni.il

1.8.4 עורך התכנית ובעלי מקצוע

מקצוע/ תואר	סוג	שם	מספר רשיון	שם תאגיד	ישוב	רחוב	בית	טלפון	פקס	דוא"ל
	עורך ראשי	דוד חמו	ה-31082		מגדל העמק	מגדל העמק	25	04-6541690	04-6541690	Kesem03@017.net.il
	מודד	חיים שבת	584	"רותם-שבח" חברה למדידות תכנון וייזום בניה בע"מ	עפולה	שד ארלוזורוב	16	04-6594970		



תכנון זמין
מונה הדפסה 15



תכנון זמין
מונה הדפסה 15

1.9 הגדרות בתכנית

לא רלוונטי



תכנון זמין
מונה הדפסה 15

כל מונח אשר לא הוגדר בתכנית זו, תהיה נודעת לו המשמעות הנתונה לו בחוק התכנון והבניה התשכ"ה – 1965 (להלן "החוק") או בתקנות שהותקנו מכוחו, וזאת בהיעדר כוונה אחרת משתמעת.

2. מטרת התכנית ועיקרי הוראותיה

2.1 מטרת התכנית

שינוי יעוד משטח ציבורי פתוח למבנים ומוסדות ציבור ומדרך קיימת לחינוך.

2.2 עיקרי הוראות התכנית

1. קביעת מגרש למבנים ומוסדות ציבור, הגדרת זכויות בניה ושימושים לשטח למבנים ומוסדות ציבור.
2. קביעת מגרש לחניון ציבורי על שטח דרך קיימת.



תכנון זמין
מונה הדפסה 15



תכנון זמין
מונה הדפסה 15

3. טבלת יעודי קרקע ותאי שטח בתכנית

3.1 טבלת יעודי קרקע ותאי שטח בתכנית

יעוד	תאי שטח
מבנים ומוסדות ציבור לדת	100
חניון	701


3.2 טבלת שטחים

מצב מאושר

יעוד	מ"ר	אחוזים
דרך מאושרת	2,854	90.32
שצ"פ	306	9.68
סה"כ	3,160	100

מצב מוצע

יעוד	מ"ר מחושב	אחוזים מחושב
חניון	2,854.54	90.35
מבנים ומוסדות ציבור לדת	304.9	9.65
סה"כ	3,159.43	100



4. יעודי קרקע ושימושים

4.1	מבנים ומוסדות ציבור לדת
4.1.1	שימושים
	מיועד למבנה בית כנסת.
4.1.2	הוראות
4.2	חניון
4.2.1	שימושים
	חניון ציבורי
4.2.2	הוראות



תכנון זמין
מונה הדפסה 15




תכנון זמין
מונה הדפסה 15



תכנון זמין
מונה הדפסה 15

6. הוראות נוספות

6.1	עתיקות
	<p>כל עבודה בתחום שטח המוגדר כעתיקות, תתואם ותבוצע רק לאחר קבלת אישור מנהל רשות העתיקות כמתחייב ובכפוף להוראות חוק העתיקות התשל"ח ? 1978.</p> <p>במידה ויידרש על ידי רשות העתיקות ביצוע של פעולות מקדימות (פיקוח, חיתוכי בדיקה, חפירת בדיקה/חפירת הצלה מדגמית, חפירת הצלה) יבצען היזם על פי תנאי רשות העתיקות. במידה ויתגלו עתיקות המצדיקות שימור בהתאם לחוק העתיקות התשל"ח 1978 וחוק רשות העתיקות התשמ"ט 1989, ייעשו על ידי היזם ועל חשבונם כל הפעולות המתבקשות מהצורך לשמור את העתיקות.</p> <p>היה והעתיקות יצריכו שינוי בתכנית הבנייה, תהיה הועדה המקומית רשאית להתיר שינויים בתכניות הבנייה ובלבד שלא יתווספו עקב שינויים אלה זכויות בניה או תוספות שמשמעותן פגיעה בקרקע.</p> <p>אין רשות העתיקות מתחייבת לאשר בנייה בשטח או בחלקו גם לאחר בדיקה/חפירה, זאת במידה ובשטח יתגלו עתיקות ייחודיות ולא ייראו את התכניות כמקנות זכויות בנייה בשטח שהינו עתיקות מוכרז.</p>
6.2	<p>חניה</p> <p>החניה תהיה בהתאם המגרש להוראות תקנות התכנון והבניה (התקנת מקומות חניה תשמ"ג 1983), או לתקנות התקפות במועד הוצאת ההיתר, אך לא פחות מהמוצע במסמכי התכנית. תנאי למתן היתר בניה הבטחת מקומות חניה כנדרש בתקנות.</p>
6.3	<p>חלוקה ו/ או רישום</p> <p>תנאי למתן היתר בניה מכוח תכנית זו, הסדרת נושא החלוקה כפי שנדרש בחוק התכנון והבניה. רישום: בהתאם לסעיף 125 לחוק התכנון והבניה.</p>
6.4	<p>חשמל</p> <p>א. תנאי למתן היתר בניה יהיה - תיאום עם חברת החשמל בדבר תכנון והקמת חדר שנאים ו/או חדר מיתוג, פרטי קווי חשמל עיליים ותת קרקעיים, והנחיות לגבי מרחקי בניה ומגבלות שימוש מקווי חשמל עיליים ותת קרקעיים קיימים ומתוכננים.</p> <p>ב. תחנות השנאה:</p> <ol style="list-style-type: none"> 1. מיקום תחנות ההשנאה יעשה בתיאום עם חברת חשמל. 2. בתכנון לאזור מגורים חדש ימוקמו תחנות ההשנאה, ככל האפשר, בשטחים ציבוריים או מיועדים למתקנים הנדסיים. 3. על אף האמור בסעיף ב'1 ניתן יהיה בשל אילוצים טכניים או תכנוניים למקם את תחנות ההשנאה במרווחים שבין קווי בנין לגבול מגרש, או על עמודי חשמל או משולב במבני המגורים. <p>ג. איסור בנייה בקרבת מתקני חשמל</p> <p>לא יינתן היתר בניה לשימושים כגון מגורים, מסחר, תשיה ומלאכה, תיירות ומבני ציבור בקרבת מתקני חשמל קיימים או מאושרים, אלא במרחקים מפורטים מטה:</p> <p>מציר הקו מהתיל הקיצוני/מהכבל/מהמתקן</p> <p>3.0 מ' קו חשמל מתח נמוך ? תיל חשוף</p> <p>2.0 מ' קו חשמל מתח נמוך ? תיל מבודד</p>



6.4	חשמל
	<p>5.0 מ' קו חשמל מתח גבוה עד 33 ק"ו : - תיל חשוף או מצופה 2.0 מ' קו חשמל מתח גבוה עד 33 ק"ו - כבל אווירי מבודד (כא"מ) 20.0 מ' קו חשמל מתח עליון 110 ? 160 ק"ו 35.0 מ' קו חשמל מתח על- עליון 400 ק"ו 0.5 מ' כבלי חשמל מתח נמוך 3.0 מ' כבלי חשמל מתח גבוה בתיאום עם חברת חשמל כבלי חשמל מתח עליון 1 מ' ארון רשת 3 מ' שנאי על עמוד על אף האמור לעיל תתאפשר הקמתם של מבנים ו/או מתקני חשמל במרחקים הקטנים מהנקוב לעיל ובלבד שבוצע תיאום עם חברצ חשמל לגבי מרחקי בטיחות מפני התחשמלות ובכפוף לכל דין. להקמת מבני תשתית יעשה תיאום פרטני בין התשתית לבין חברת חשמל. בתכנית מתאר המתירה הקמתם של מבנים המכילים חומרים מסוכנים המועדים לדליקה או לפיצוץ תיכלל הוראה הקובעת כי לא יינתן היתר בנייה אלא במרחקי בטיחות שייקבעו בתכנית המתאר בתיוס עם חברת חשמל. לפני תחילת ביצוע עבודות חפירה או בניה יבדוק המבצע את קיומם האפשרי של כבלי חשמל. אין לחפור או לבצע עבודת בניה כלשהי מעל ובקרבה של פחות מ- 3 מ' מכבלי חשמל אלא לאחר קבלת אישור מחברת החשמל. לא יינתן היתר לחפירה, חציבה או כרייה במרחק הקטן מ- 10 מ' מהמסד של עמוד חשמל במתח עליון, על עליון או 3 מ' מהמסד של עמוד חשמל במתח גבוה/ נמוך ולא תבוצע פעולה כזו, אלא לאחר שניתנה לחברה הזדמנות לחוות דעה על ההיתר המבוקש או הפעולה אותה עומדים לבצע לפי העניין. על אף האמור לעיל, בתחום תוכנית מתאר הקובעת רצועה למעבר קווי חשמל ראשיים - קווי מתח על ועל עליון יחולו הוראות תוכנית מתאר עבורם. על אף האמור בכל תכנית, כל בניה או שימוש מבוקשים בקרבת מתקני חשמל יותרו בכפוף למגבלות הקבועות בסעיף זה. (לפי דרישות חוק החשמל וחוק הקרינה (תנאי היתר קרינה) הבלתי מייננת 2006)</p>
6.5	ביוב, ניקוז, מים, תברואה
	<p>אספקת מים תהיה מרשת המים המקומית. החיבור לרשת יהיה בהתאם ובאישור משרד הבריאות ובאישור מהנדס הועדה המקומית.</p>
6.6	ביוב
	<p>תנאי לקבלת היתר בניה, חיבור למערכת הביוב של הישוב, באישור מהנדס הועדה המקומית ובהתאם לתכנית ביוב מאושרת ע"י משרד הבריאות והגורמים המוסמכים לכך.</p>
6.7	ניקוז
	<p>תנאי לקבלת היתר בניה, הבטחת ניקוז כל השטח בתחום התכנית, באישור מהנדס הועדה המקומית ובאישור רשות הניקוז האזורית.</p>

6.8	חיזוק מבנים, תמא/ 38
	היתר לתוספות בניה למבנה קיים מותנה בבדיקה בדבר הצורך בחיזוק המבנה לפי הוראות תקן ישראלי ת"י 413.

6.9	פיקוד העורף
	תנאי למתן היתר בניה יהיה אישור פיקוד העורף לפתרונות המיגון במגרש. לא יוצא היתר בניה למבנה בשטח התכנית אלא אם כלול בו מקלט או ממ"ד בהתאם לתקנון ההתגוננות האזרחית.

6.10	פיתוח תשתית
	<p>א. בתנאים למתן היתר בניה יקבעו דרכי ביצוע של כל עבודות התשתית לרבות קו ביוב ו/או קו ניקוז, ו/או תא ביוב, ו/או דרך, ו/או עמוד תאורה, ו/או קוי תאורה, ו/או מרכזיית תאורה וכל העבודות הכרוכות בביצוע הנ"ל וכדומה (להלן: עבודות התשתית) המצויים בתוך תחומי המקרקעין ובסמוך למקרקעין כפי שיקבע על ידי מהנדס הרשות המקומית.</p> <p>ב. כל קווי התשתית שבתחום תכנית למעט חשמל, תקשורת (למעט מתקנים סלולריים), צינורות ביוב ומים ראשיים וכיו"ב תהיינה תת-קרקעיות.</p> <p>ג. בשטח בנוי, קווי חשמל מתח גבוה ומתח נמוך חדשים יהיו תת קרקעיים. במקרים בהם שוכנע מהנדס העיר מטעמים מיוחדים שירשמו, כי מסיבות הנדסיות לא ניתן יהיה להטמין את קו החשמל בתת-הקרקע, יהיה רשאי לאשר התקנתו כקו עילי.</p> <p>ד. בעל היתר הבניה יממן, במידת הצורך וכתנאי להיתר הבניה, את העתקת התשתיות וכל המתקנים והאביזרים הקיימים הכרוכים בהם, למקום מתאים שייאושר עפ"י דין, אשר ייקבע על דעת הרשות המקומית בתיאום עם בעל התשתית.</p> <p>ה. אישור אגף המים בעירייה בדבר חיבור הבנין לרשת המים.</p>

6.11	שרותי כבאות
	קבלת התחייבות ממבקשי היתר הבניה לביצוע דרישות שרות הכבאות ולשביעות רצונם, תהווה תנאי להוצאת היתר בניה.

6.12	היטל השבחה
	היטל השבחה היטל ויגבה על פי הוראות התוספת השלישית לחוק התכנון והבניה.

6.13	הפקעות לצרכי ציבור
	כל השטחים המיועדים לפי תכנית זו לצרכי ציבור יופקעו על פי סעיפים 188, 189, 190 לחוק התכנון והבניה 1965 בפרק ח' ויירשמו על שם הרשות המקומית על פי סעיף 26 לחוק התכנון.

7.	ביצוע התכנית
-----------	---------------------

7.1	שלבי ביצוע
------------	-------------------

7.2	מימוש התכנית
------------	---------------------



תכנון זמין
מונה הדפסה 15



תכנון זמין
מונה הדפסה 15



תכנון זמין
מונה הדפסה 15