


**הוראות התכנית**

תכנית מס' 262-0735555

ג/24984 שינוי יעוד משטח ללא תכנית למגורים במערב סכנין



מחוז צפון  
מרחב תכנון מקומי לב הגליל  
סוג תכנית תכנית מתאר מקומית

אישורים



ניתן לצפות במסמכי התכנית ובהחלטות בעניינה באתר תכנון זמין:

<http://mavat.moin.gov.il/MavatPS/Forms/SV3.aspx?ABC>

## דברי הסבר לתכנית

תכנית שמטרתה שינוי יעוד משטח ללא תכנית למגורים במערב סכנין גוש 19278 ח"יח מס' 4 .  
מטרת התכנית היינו גם הגדרת זכויות בניה בחלקי החלקה מס' 4 ואשר נשארה ביעוד חקלאי .



תכנון זמין  
מונה הדפסה 13



תכנון זמין  
מונה הדפסה 13



תכנון זמין  
מונה הדפסה 13

דף ההסבר מהווה רקע לתכנית ואינו חלק ממסמכיה הסטטוטוריים.

## 1. זיהוי וסיווג התכנית

ג/24984 שינוי יעוד משטח ללא תכנית למגורים במערב סכנין

1.1 שם התכנית ומספר התכנית שם התכנית

262-0735555 מספר התכנית

1.2 שטח התכנית 0.792 דונם

1.4 סיווג התכנית סוג התכנית תכנית מתאר מקומית

האם מכילה הוראות של תכנית מפורטת כן

ועדת התכנון המוסמכת להפקיד את התכנית מחוזית

לפי סעיף בחוק לי"ר

היתרים או הרשאות תכנית שמכוחה ניתן להוציא היתרים או הרשאות

סוג איחוד וחלוקה ללא איחוד וחלוקה

האם כוללת הוראות לענין תכנון תלת מימדי לא



**1.5 מקום התכנית**

1.5.1 נתונים כלליים מרחב תכנון מקומי לב הגליל

226775 קואורדינאטה X

752425 קואורדינאטה Y

1.5.2 תיאור מקום במערב סכנין

1.5.3 רשויות מקומיות בתכנית והתייחסות לתחום הרשות, נפה

סחי'נין - חלק מתחום הרשות: סחי'נין

נפה עכו

1.5.4 כתובות שבהן חלה התכנית

שכונה מערב סכנין

1.5.5 גושים וחלקות בתכנית

מספר גוש	סוג גוש	חלק / כל הגוש	מספרי חלקות בשלמותן	מספרי חלקות בחלקן
19278	מוסדר	חלק		4

הכל על-פי הגבולות המסומנים בתשריט בקו הכחול.

1.5.6 גושים ישנים

לא רלוונטי

1.5.7 מגרשים / תאי שטח מתכניות קודמות שלא נרשמו כחלקות

לא רלוונטי

1.5.8 מרחבי תכנון גובלים בתכנית

לא רלוונטי



תכנון זמין  
מונה הדפסה 13




תכנון זמין  
מונה הדפסה 13



תכנון זמין  
מונה הדפסה 13

**1.6 יחס בין התכנית לבין תכניות מאושרות קודמות**

תאריך	מס' עמוד בילקוט פרסומים	מספר ילקוט פרסומים	הערה ליחס	סוג יחס	מספר תכנית מאושרת
07/07/2016	8438	7299	מרקם עירוני, שטח לשימור משאבי מים	כפיפות	תמא/ 35 / 1
30/07/2007	3711	5696	ישוב עירוני, שטח ללא הגבלות סביבתיות, שטח בעל חדירות גבוהה למשקעים.	כפיפות	תממ/ 2 / 9



## 1.7 מסמכי התכנית

נכלל בהוראות התכנית	תיאור המסמך	תאריך יצירה	עורך המסמך	תאריך עריכה	מספר עמודים/גליון	קנה מידה	תחולה	סוג המסמך
כן			פאלח גנאים				מחייב	הוראות התכנית
לא	תשריט מצב מוצע		פאלח גנאים		1	1:250	מחייב	תשריט מצב מוצע
לא	תשריט מצב מאושר	16:32 07/08/2019	פאלח גנאים	04/08/2019	1	1:250	רקע	מצב מאושר



תכנון זמין  
מונה הדפסה 13

כל מסמכי התכנית מהווים חלק בלתי נפרד ממנה, משלימים זה את זה ויקראו כמקשה אחת. במקרה של סתירה בין המסמכים המחייבים לבין המנחים יגברו המסמכים המחייבים. במקרה של סתירה בין המסמכים המחייבים לבין עצמם תגברנה ההוראות על התשריטים



תכנון זמין  
מונה הדפסה 13

**1.8 בעלי עניין/ בעלי זכויות בקרקע /עורך התכנית ובעלי מקצוע**

**1.8.1 מגיש התכנית**

מקצוע/ תואר	סוג	שם	מספר רשיון	שם תאגיד	ישוב	רחוב	בית	טלפון	פקס	דוא"ל
	חברה/תאגיד ממשלתי	חברה/תאגיד ממשלתי		המכללה הארצית להכשרה מקצועית סכנין	סח'נין	(1)		04-6611111	04-6611111	levhagalil@ sakhnin.ac.i 1
	פרטי	אחמד חסן בדארנה			סח'נין	(1)		04-6611111	04-6611111	levhagalil@ sakhnin.ac.i 1

הערה למגיש התכנית:

(1) כתובת: ת.ד 33.

**1.8.2 יזם**

סוג	שם	מספר רשיון	שם תאגיד	ישוב	רחוב	בית	טלפון	פקס	דוא"ל
חברה כלכלית	חברה כלכלית		המכללה הארצית להכשרה מקצועית סכנין	סח'נין	(1)		04-6611111	04-6611111	levhagalil@sakhnin. ac.il
פרטי	אחמד חסן בדארנה			סח'נין	(1)		04-6611111	04-6611111	levhagalil@sakhnin. ac.il

(1) כתובת: ת.ד 33.

**1.8.3 בעלי עניין בקרקע**

סוג	תיאור	שם	מספר רשיון	שם תאגיד	ישוב	רחוב	בית	טלפון	פקס	דוא"ל
בבעלות מדינה				רמ"י	נוף הגליל	(1)		02-5456054	02-5456054	



תכנון זמין  
מונה הדפסה 13



תכנון זמין  
מונה הדפסה 13

1.8.4 עורך התכנית ובעלי מקצוע

מקצוע/ תואר	סוג	שם	מספר רשיון	שם תאגיד	ישוב	רחוב	בית	טלפון	פקס	דוא"ל
	עורך ראשי	פאלח גנאים		משרד פרטי להנדסה	סחינין	סחינין	17	04-6743466		gfaleh@gmail.com
	מודד	עלאא גנאים	1022		סחינין	(1)		04-6743466	04-6743466	





## 1.9 הגדרות בתכנית

לא רלוונטי



תכנון זמין  
מונה הדפסה 13

כל מונח אשר לא הוגדר בתכנית זו, תהיה נודעת לו המשמעות הנתונה לו בחוק התכנון והבניה התשכ"ה – 1965 (להלן "החוק") או בתקנות שהותקנו מכוחו, וזאת בהיעדר כוונה אחרת משתמעת.

## 2. מטרת התכנית ועיקרי הוראותיה

### 2.1 מטרת התכנית

שינוי יעוד משטח ללא תכנית למגורים ושצ"פ במערב סכנין

### 2.2 עיקרי הוראות התכנית

1- שינוי יעוד משטח ללא תכנית למגורים ושצ"פ .

2- הגדרת זכויות והוראות בנייה.



תכנון זמין  
מונה הדפסה 13



תכנון זמין  
מונה הדפסה 13

### 3. טבלת יעודי קרקע ותאי שטח בתכנית

#### 3.1 טבלת יעודי קרקע ותאי שטח בתכנית

יעוד	תאי שטח
מגורים ג'	100
שטח ציבורי פתוח	200

סימון בתשריט	יעוד	תאי שטח כפופים
להריסה	שטח ציבורי פתוח	200

#### 3.2 טבלת שטחים

##### מצב מאושר

יעוד	מ"ר	אחוזים
שטח ללא תכנון מפורט	792	100
סה"כ	792	100

##### מצב מוצע

יעוד	מ"ר מחושב	אחוזים מחושב
מגורים ג'	553.65	69.86
שטח ציבורי פתוח	238.81	30.14
סה"כ	792.46	100



תכנון זמין  
מונה הדפסה 13



תכנון זמין  
מונה הדפסה 13



תכנון זמין  
מונה הדפסה 13

## 4. יעודי קרקע ושימושים

4.1	מגורים ג'
4.1.1	שימושים
4.1.2	הוראות
4.2	שטח ציבורי פתוח
4.2.1	שימושים
4.2.2	הוראות

ישמש למגורים, מסחר שכונתי ומשרדים לבעלי מקצועות חופשיים.

בשטח זה לא תותר בניה למעט גינון, מתקנים למנוחה, הצללה, שבילים, מתקני נוי, מתקני משחק לילדים וחנית רכבים.



תכנון זמין  
מונה הדפסה 13



תכנון זמין  
מונה הדפסה 13



תכנון זמין  
מונה הדפסה 13

## 5. טבלת זכויות והוראות בניה - מצב מוצע - חלק א'

קו בנין (מטר)	מספר קומות		גובה מבנה- מעל הכניסה הקובעת (מטר)	צפיפות יה"ד לדונם	מספר יה"ד	תכסית (% מתא שטח)	אחוזי בניה כוללים (%)	שטחי בניה (% מתא שטח)				גודל מגרש (מ"ר)	תאי שטח	שימוש	יעוד	
								מתחת לכניסה הקובעת		מעל הכניסה הקובעת						גודל מגרש מזערי
								שרות	עיקרי	שרות	עיקרי					
(1)	(1)	(1)	1	6	20	10	6	50	300	50	0	30	220	554	100	מגורים ג'



אחורי תכנון זמין  
מונה הדפסה 13



תכנון זמין  
מונה הדפסה 13

## 5. טבלת זכויות והוראות בניה - מצב מוצע - חלק ב'

קו בנין (מטר)	תאי שטח	שימוש	יעוד
קדמי (1)	100	מגורים	מגורים ג'

האמור בטבלה זו גובר, במקרה של סתירה, על הוראות כלליות אחרות, בין בהוראות התכנית ובין בתשריט המצב המוצע.  
גם בטבלה עצמה גוברת הוראה מפורטת על הוראה כללית

שטחי הבניה המפורטים בטבלה שלעיל כוללים את כל שטחי הבניה המירביים בתכנית זו  
הערכים בטבלה מתייחסים לכל תא שטח בנפרד גם אם הוגדר טווח תאי שטח

### הערה ברמת הטבלה:

א-גובה המבנים יימדד מפני הקרקע הטבעית או החפורה, הנמוך מבין השניים, מהנקודה הנמוכה ביותר במבנה.

ב- הוועדה המקומית רשאית לאשר העברת זכויות בניה ממעל לכניסה הקובעת אל מתחת אליה, ובלבד שסה"כ זכויות הבניה לא ישונו.

ג- מסחר שכונתי ומשרדים בק. קרקע בלבד בתנאי שסה"כ שטחיהם לא יעלה על 15% מסה"כ השטחים המותרים לבניה במגרש תוך הקצאת מקומות חניה בהתאם לתקן חניה ובתחום המגרש

### הערות לטבלת זכויות והוראות בניה – מצב מוצע:

(1) לפי תשריט.



תכנון זמין  
מונה הדפסה 13



תכנון זמין  
מונה הדפסה 13

**6. הוראות נוספות**

**6.1**

**תנאים למתן היתרי בניה**

לא יבנה בנין בחלקה כלשהיא בשטח התכנית אלא אם יובטח חיבור לרשת הדרכים ודרכים להולכי רגל הרשומה בתשריט , כמו כן לא תבוצע חלוקת משנה לחלקה אשר לא תבטיח חיבור כזה .

הועדה המקומית רשאית במקרים מסויימים לצוות על בעל הקרקע ולחייבו בנטיעת עצים , שמירת עצים קיימים או סילוקם של עצים וצמחים אחרים המפריעים לדרך .

תנאי למתן היתר בניה הינו מתן פתרונות חניה כנדרש בתקנות החניה .

במגרש יותר הקמת מבנה אחד ולא יינתן היתר בנייה שלא יכלול קומת חניה תת קרקעית וללא מתן פתרונות חניה כנדרש בתקנות החניה .

היתר בנייה יכלול הקמת גדר בגובה של לפחות 1.2 מ' בין גבול המגורים לשצ"פ מלבד פתח גישה להולכי רגל לשצ"פ ולא יינתן טופס אכלוס ללא ביצוע הגדר כאמור לעיל .



**6.2**

**חשמל**

א. תנאי למתן היתר בניה יהיה - תיאום עם חברת החשמל בדבר תכנון והקמת חדר שנאים ו/ או חדר מיתוג , פרטי קווי חשמל עיליים ותת קרקעיים , והנחיות לגבי מרחקי בניה ומגבלות שימוש מקווי חשמל עיליים ותת קרקעיים קיימים ומתוכננים .

ב. תחנות השנאה

1. מיקום תחנות ההשנאה יעשה בתאום עם חברת החשמל .

2. בתכנון לאזור מגורים חדש ימוקמו תחנות ההשנאה , ככל האפשר , בשטחים ציבוריים או המיועדים למתקנים הנדסיים .

3. על אף האמור בסעי' ב 1 ניתן יהיה בשל אילוצים טכניים או תכנוניים למקם את תחנות ההשנאה במרווחים שבין קווי בניין לגבול מגרש , או על עמודי חשמל או משולב במבני המגורים .

ג. איסור בניה בקרבת מתקני חשמל :-

לא יינתן היתר בניה לשימושים כגון מגורים , מסחר , תעשייה ומלאכה , תיירות ומבני ציבור , בקרבת מתקני חשמל קיימים או מאושרים , אלא במרחקים המפורטים להלן :-

מזהיל הקיצוני /מהכבל/מהמתקן	מציר הקו
א. קו חשמל מתח נמוך - תיל חשוף	3 מ'
ב. קו חשמל מתח נמוך - תיל מבודד	2 מ'
ג. קו חשמל מתח גבוה עד 33 ק"ו - תיל חשוף או מצפה	5.0 מ'
ד. קו חשמל מתח גבוה עד 33 ק"ו - כבל אורירי מבודד ( כא"מ	2 מ'
ה. קו חשמל מתח עיליון 110-160 ק"ו ---	20.0 מ'
ו. קו חשמל מתח על - עליון 400 ק"ו ----	35.00 מ'
ז. כבל חשמל מתח נמוך	0.5 מ'
ח. כבלי חשמל מתח גבוה	3.0 מ'
ט. כבלי חשמל מתח עליון	בתאום עם חברת חשמל
י. ארון רשת	1 מ'



6.2	<b>חשמל</b>
	<p>יא . שנאי על עמוד 3 מ' .</p> <p>על אף האמור לעיל תתאפשר הקמתם של מבנים ואו מתקני חשמל במרחקים הקטנים מהנקוב לעיל ובלבד שבוצע תאום עם חברת החשמל לגבי מרחקי בטיחות מפני ההתחשמלות ובכפוף לכל דין . להקמת מבני תשתית יעשה תאום פרטני בין בעל התשתיות לבין חברת החשמל . בתוכנית מתאר המתירה הקמתם של מבנים המכילים חומרים מסוכנים המועדים לדליקה או לפיצוץ תיכלל הוראה , הקובעת כי לא יינתן היתר בניה אלא במרחקי בטיחות שייקבעו בתוכנית המתאר בתיאום עם חברת החשמל לפני תחילת ביצוע עבודות חפירה או בניה יבדוק המבצע את קיומם האפשרי של כבלי חשמל . אין לחפור או לבצע עבודת בניה כלשהי מעל ובקרבה של פחות מ- 3 מ' מכבלי חשמל אלא לאחר קבלת אישור מחברת החשמל . לא יינתן היתר לחפירה , חציבה או כריתה במרחק הקטן מ- 10 מ' מהמסד של עמוד חשמל במתח עליון / על עליון או 3 מ' מהמסד של עמוד חשמל במתח גבוה / נמוך ולא תבוצע פעולה כזו , אלא לאחר שניתנה לחברה הזדמנות לחוות דעה על ההיתר המבוקש או הפעולה אותה עומדים לבצע לפי העניין . על אף האמור לעיל , בתחום תוכנית מתאר הקובעת רצועה למעבר קווי חשמל ראשיים - קווי מתח על ועל עליון יחולו הוראות תוכנית מתאר עבורם . על אף האמור בכל תכנית , כל בניה או שימוש מבוקשים בקרבת מתקני חשמל יותרו בכפוף למגבלות הקבועות בסעיף זה</p>
6.3	<b>ביו, ניקוז, מים, תברואה</b>
	<p>1-מים :- אספקת המים תהיה מרשת המים המקומית . החיבור לרשת המים יהיה בתיאום ובאישור משרד הבריאות ובאישור מהנדס הועדה המקומית .</p> <p>2- ניקוז :- תנאי לקבלת היתר בניה, הבטחת ניקוז כל השטח בתחום התכנית, באישור מהנדס הועדה המקומית ובאישור רשות הניקוז האזורית.</p> <p>3- ביוב :- תנאי לקבלת היתר בניה, חיבור למערכת הביוב של הישוב, באישור מהנדס הועדה המקומית ובהתאם לתכנית ביוב מאושרת ע"י משרד הבריאות והגורמים המוסמכים לכך .</p> <p>4-אשפה ופסולת בניין :- סידורי סילוק ופינויי האשפה יהיו לפי הוראות הרשות המקומית , לא יינתן היתר בניה בשטח התכנית אלא לאחר שיובטח מקום לפחי האשפה בשטח המגרש ויסומן בהיתר הבנייה . לא יינתן היתר בניה אלא לאחר התחייבות היזם לפינויי פסולת הבנייה ופינויי עודפי עפר לאתר מוסדר</p>
6.4	<b>חניה</b>
	<p>החניה תהיה בתחום המגרש בהתאם לדרישות תקן החניה התקפות במועד הוצאת ההיתר . תנאי למתן היתר בניה הבטחת מקומות חניה כנדרש בתקנות .</p>
6.5	<b>חלוקה ו/ או רישום</b>
	<p>א.תנאי לכל בניה ופיתוח יהיה אישור תשריט איחוד ו/או חלוקה ע"י הועדה המקומית בהתאם להוראות פרק ד' לחוק התו"ב 1965 . רישום החלוקה ייעשה על פי הוראות החוק .</p> <p>ב.תתאפשר חלוקה למגרשים בהתאם לגודל מגרש מינימלי הקבוע בטבלה 5 .</p>
6.6	<b>ניהול מי נגר</b>
	<p>מי הנגר העילי יועברו מתחומי המגרשים לשטחים ציבוריים פתוחים או למתקני החדרה סמוכים לצרכי השהייה , החדרה והעשרת מי תהום .</p> <p>תכנון שטחים ציבוריים פתוחים , לרבות שטחים מיוערים , בתחום התכנית , בכל האזורים , יבטיח, בין השאר, קליטה, השהייה והחדרה של מי נגר עילי באמצעות שטחי חלחול ישירים , או</p>

 <p>תכנון זמין מונה הדפסה 13</p>	<p><b>6.6 ניהול מי נגר</b></p> <p>מתקני החדרה, השטחים הקולטים את מי הנגר העילי בתחום שטחים ציבוריים פתוחים יהיו נמוכים מסביבתם, כל זאת ללא פגיעה בתפקוד ובשימושים של שטחים אלה כשטחים ציבוריים פתוחים.</p> <p>בתכנון דרכים וחניות ישולבו רצועות של שטחים מגוננים סופגי מים וחדירים ויעשה שימוש בחומרים נקבוביים וחדירים.</p>
 <p>תכנון זמין מונה הדפסה 13</p>	<p><b>6.7 פסולת בניין</b></p> <p>היתר בניה יינתן לאחר התחיבות יזם לפינוי פסולת בניה ועודפי עפר לאתר מוסדר ומאושר בלבד.</p> <p>תנאי למתן תעודת גמר יהיה אישור מנהלת אתר מורשה על פינוי פסולת בניה ו עודפי עפר לשטחה.</p> <p>הרשות המקומית תהיה רשאית לקבוע ולהגדיר שטחים לאחסנת ביניים וגריסה, של עודפי חפירה ופסולת בנין, בהתאם לשלבי האכלוס ופיתוח השטחים, בכפוף לאישור הועדה המקומית לתכנון ואיגוד ערים להגנת הסביבה.</p> <p>גבולות התכנית הפונים לשטחים פתוחים רגישים מחוץ לגבולה תכנית, יגודרו בזמן העבודות עד לגמר העבודות במתחם הגובל בשטחים פתוחים, למניעת שפיכת עודפי חפירה ופסולת בנין.</p>
 <p>תכנון זמין מונה הדפסה 13</p>	<p><b>6.8 פיקוד העורף</b></p> <p>תנאי למתן היתר בניה יהיה אישור פיקוד העורף לפתרונות המיגון במגרש, לא יינתן היתר בניה למבנה בשטח התכנית אלא אם כלול בו מקלט או ממ"ד בהתאם לתקנות ההתגוננות האזרחית.</p>
<p>תכנון זמין מונה הדפסה 13</p>	<p><b>6.9 שרותי כבאות</b></p> <p>קבלת התחיבות ממבקשי ההיתר לביצוע דרישות שרותי הכבאות ולשביעת רצונם, תהווה תנאי להוצאת היתר בניה.</p>
<p>תכנון זמין מונה הדפסה 13</p>	<p><b>6.10 היטל השבחה</b></p> <p>הועדה המקומית תטיל ותגבה היטל השבחה בהתאם להוראות התוספת השלישית לחוק התכנון והבניה.</p>
<p>תכנון זמין מונה הדפסה 13</p>	<p><b>6.11 הפקעות לצרכי ציבור</b></p> <p>כל השטחים המיועדים לפי תוכנית זו לצורכי ציבור יופקעו עפ"י סעיפים 188, 189, 190 בפרק ח' וירשמו ע"ש הרשות המקומית עפ"י סעיף 26 לחוק התכנון והבניה.</p>
<p>תכנון זמין מונה הדפסה 13</p>	<p><b>6.12 גדר/מבנה/חריגות בניה להריסה</b></p> <p>תנאי למימוש הזכויות בתא שטח אשר בו מצויין מבנה/גדר להריסה יהיה הריסת המבנה/גדר.</p> <p>היתר בניה יינתן רק לאחר ביצוע ההריסה בפועל של הבניינים/גדרות המסומנים בתשריט להריסה.</p> <p>המבנים יהרסו בשלמותם- הן בחלקים בתחום הקו הכחול של התכנית והן בחלקים שמחוצה לו.</p>


**7. ביצוע התכנית**



## 7.1 שלבי ביצוע

## 7.2 מימוש התכנית

זמן משוער לביצוע התכנית 5 שנים מיום אשורה .



תכנון זמין  
מונה הדפסה 13



תכנון זמין  
מונה הדפסה 13



תכנון זמין  
מונה הדפסה 13