

1965 חוק התכנון והבניה, התשכ"ה -

משרד האוצר - מחוז צפון

חוק התכנון והבניה, התשכ"ה - 1965 הוועדה המחוזית החליטה ביום :

24/02/2020

לאשר את התוכנית

## הוראות התכנית

17/03/2020

י"ר הוועדה המחוזית

תאריך

תכנית מס' 257-0762864

שינוי בהוראות וזכויות הבניה - קניון רמת ישי

תכנון זמין  
מונה הדפסה 13

צפון

מחוז

מרחב תכנון מקומי מבוא העמקים

סוג תכנית  
תכנית מתאר מקומית

אישורים



תכנון זמין  
מונה הדפסה 13



תכנון זמין  
מונה הדפסה 13

ניתן לצפות במסמכי התכנית ובהחלטות בעניינה באתר תכנון זמין :

<http://mavat.moin.gov.il/MavatPS/Forms/SV3.aspx?ABC>

## דברי הסבר לתכנית

התכנית שייכת למבנה קניון רמת ישי בשכונה הצפונית מערבית התכנית נערכה לצורך שינוי בהוראות וזכויות הבניה המאושרים בתכנית ג/במ/118 למתן לגיטימציה למבנה הקיים והצעת בנייה ושימושים חדשים. להלן השינויים:

הגדלת אחוזי בניה מ- 31.6% (23.6% עיקרי + 8% שירות) ל- 130% (120% עיקרי + 10% שירות)  
הגדלת תכסית קרקע מ- 31.6% ל- 65%  
הגדלת מסי קומות מ- 2 ל- 3  
הגדלת גובה מבנה ל- 15 מ'  
הקטנת גודל מגרש מינמלי מ- 12.7 דונם ל- 8.37 דונם  
הסדרת קווי בניין תכנוניים במגרש  
תוספת שימושים ופירוט השימושים המאושרים.



תכנון זמין  
מונה הדפסה 13



תכנון זמין  
מונה הדפסה 13



תכנון זמין  
מונה הדפסה 13

דף ההסבר מהווה רקע לתכנית ואינו חלק ממסמכיה הסטטוטוריים.

## 1. זיהוי וסיווג התכנית

שינוי בהוראות וזכויות הבניה - קניון רמת ישי	שם התכנית	1.1 שם התכנית ומספר התכנית
257-0762864	מספר התכנית	
9.719 דונם		1.2 שטח התכנית
תכנית מתאר מקומית	סוג התכנית	1.4 סיווג התכנית
כן	האם מכילה הוראות של תכנית מפורטת	
מחוזית	ועדת התכנון המוסמכת להפקיד את התכנית	
לי"ר	לפי סעיף בחוק	
תכנית שמכוחה ניתן להוציא היתרים או הרשאות	היתרים או הרשאות	
ללא איחוד וחלוקה	סוג איחוד וחלוקה	
לא	האם כוללת הוראות לענין תכנון תלת מימדי	



**1.5 מקום התכנית**

**1.5.1 נתונים כלליים**

מרחב תכנון מקומי	מבוא העמקים
קואורדינאטה X	215161
קואורדינאטה Y	734610

**1.5.2 תיאור מקום**

המרכז המסחרי (קניון) רמת ישי בשכונה מערבית

**1.5.3 רשויות מקומיות בתכנית והתייחסות לתחום הרשות, נפה**

רמת ישי - חלק מתחום הרשות: רמת ישי

נפה יזרעאל

**1.5.4 כתובות שבהן חלה התכנית**

שכונה מערבית

**1.5.5 גושים וחלקות בתכנית**

מספר גוש	סוג גוש	חלק / כל הגוש	מספרי חלקות בשלמותן	מספרי חלקות בחלקן
11184	מוסדר	חלק	469	

הכל על-פי הגבולות המסומנים בתשריט בקו הכחול.

**1.5.6 גושים ישנים**

לא רלוונטי

**1.5.7 מגרשים / תאי שטח מתכניות קודמות שלא נרשמו כחלקות**

לא רלוונטי

**1.5.8 מרחבי תכנון גובלים בתכנית**

לא רלוונטי



תכנון זמין  
מונה הדפסה 13



תכנון זמין  
מונה הדפסה 13



תכנון זמין  
מונה הדפסה 13

**1.6 יחס בין התכנית לבין תכניות מאושרות קודמות**

תאריך	מס' עמוד בילקוט פרסומים	מספר ילקוט פרסומים	הערה ליחס	סוג יחס	מספר תכנית מאושרת
23/11/1997	707	4590	תכנית זו מחליפה את קביעותיה של תכנית ג/ 8156 בתחומה של תכנית זו	החלפה	ג/ 8156
27/07/2016	8967	7309	תכנית זו אינה פוגעת בהוראות תכנית 257-0260091. הוראות תכנית 257-0260091 תחולנה על תכנית זו.	כפיפות	257-0260091
29/10/1992	249	4051	תכנית זו מחליפה את קביעותיה של תכנית ג/במ/ 118 בתחומה של תכנית זו	החלפה	ג/ במ/ 118



תכנון זמין  
מונה הדפסה 13



תכנון זמין  
מונה הדפסה 13



תכנון זמין  
מונה הדפסה 13

## 1.7 מסמכי התכנית

נכלל בהוראות התכנית	תיאור המסמך	תאריך יצירה	עורך המסמך	תאריך עריכה	מספר עמודים / גליון	קנה מידה	תחולה	סוג המסמך
כן			רנין קאסם				מחייב	הוראות התכנית
לא	תשריט מצב מוצע		רנין קאסם		1	1: 500	מחייב	תשריט מצב מוצע
לא	מצב מאושר	13: 36 18/11/2019	רנין קאסם	13/06/2019	1	1: 500	רקע	מצב מאושר



תכנון זמין  
מונה הדפסה 13

כל מסמכי התכנית מהווים חלק בלתי נפרד ממנה, משלימים זה את זה ויקראו כמקשה אחת. במקרה של סתירה בין המסמכים המחייבים לבין המנחים יגברו המסמכים המחייבים. במקרה של סתירה בין המסמכים המחייבים לבין עצמם תגברנה ההוראות על התשריטים



תכנון זמין  
מונה הדפסה 13

**1.8 בעלי עניין/ בעלי זכויות בקרקע /עורך התכנית ובעלי מקצוע**

**1.8.1 מגיש התכנית**

מקצוע/ תואר	סוג	שם	מספר רשיון	שם תאגיד	ישוב	רחוב	בית	טלפון	פקס	דוא"ל
	ועדה מקומית	ועדה מקומית		מבוא העמקים	נוף הגליל	ציפורן (1)	5	04-6453889	04-6551346	yousef@ma vo.co.il

הערה למגיש התכנית:

(1) כתובת: ת.ד. 800.

**1.8.2 יזם**

**1.8.3 בעלי עניין בקרקע**

**1.8.4 עורך התכנית ובעלי מקצוע**

מקצוע/ תואר	סוג	שם	מספר רשיון	שם תאגיד	ישוב	רחוב	בית	טלפון	פקס	דוא"ל
מהנדסת אזרחית	עורך ראשי	רנין קאסם	12270704		נצרת	(1)	4	050-6204356	04-8147778	ranen130@ga mail.com
מודד מוסמך	מודד	משה מריין	640	מודדי טבעון שרותי הנדסה בע"מ	עפולה	(2)		04-6404243	04-9931277	modeday@ne tvision.net.il
מהנדס	יועץ תחבורה	מאהר סכס	00000		טירת כרמל	טירת כרמל		054-4608041		maher@grdel .co.il

(1) כתובת: רח' 4076/4.

(2) כתובת: ת.ד. 2370.

## 1.9 הגדרות בתכנית

לא רלוונטי



תכנון זמין  
מונה הדפסה 13

כל מונח אשר לא הוגדר בתכנית זו, תהיה נודעת לו המשמעות הנתונה לו בחוק התכנון והבניה התשכ"ה – 1965 (להלן "החוק") או בתקנות שהותקנו מכוחו, וזאת בהיעדר כוונה אחרת משתמעת.

## 2. מטרת התכנית ועיקרי הוראותיה

### 2.1 מטרת התכנית

שינוי בהוראות וזכויות הבניה בקניון רמת ישי

### 2.2 עיקרי הוראות התכנית

הגדלת אחוזי בניה

הגדלת תכסית קרקע

הגדלת מס' קומות

הגדלת גובה מבנה

הקטנת גודל מגרש מינמלי

הסדרת קווי בניין

תוספת שימושים

קביעת תנאים למתן היתר בניה



תכנון זמין  
מונה הדפסה 13



תכנון זמין  
מונה הדפסה 13



### 3. טבלת יעודי קרקע ותאי שטח בתכנית

#### 3.1 טבלת יעודי קרקע ותאי שטח בתכנית

יעוד	תאי שטח
מסחר	418
שטח פרטי פתוח	1

סימון בתשריט	יעוד	תאי שטח כפופים
קו בנין עילי	מסחר	418


#### 3.2 טבלת שטחים

מצב מאושר		
אחוזים	מ"ר	יעוד
86.12	8,370	אזור מסחרי
13.88	1,349	שטח פרטי פתוח
<b>100</b>	<b>9,719</b>	<b>סה"כ</b>

מצב מוצע		
אחוזים מחושב	מ"ר מחושב	יעוד
86.12	8,370.11	מסחר
13.88	1,349.16	שטח פרטי פתוח
<b>100</b>	<b>9,719.27</b>	<b>סה"כ</b>

**4. יעודי קרקע ושימושים**

<b>4.1</b>	<b>מסחר</b>
<b>4.1.1</b>	<b>שימושים</b>
	יותרו הקמת בתי מסחר שאין בהם מטрд לסביבה. בנוסף יותרו השימושים הבאים: משרדים, חנויות למסחר קמעונאי, מרכולים, מסעדות, בתי אוכל, בתי קפה, מקומות בילוי, משרדים עסקיים, סוכנויות, משרדי חברות ובנקים, שירותי דלפק ומרפאות, חדר כושר, בתי מרקחת.
<b>4.1.2</b>	<b>הוראות</b>
<b>4.2</b>	<b>שטח פרטי פתוח</b>
<b>4.2.1</b>	<b>שימושים</b>
	ישמש לגינון וחניות
<b>4.2.2</b>	<b>הוראות</b>



## 5. טבלת זכויות והוראות בניה - מצב מוצע

מסחר	תאי שטח	גודל מגרש (מ"ר)	שטחי בניה (% מתא שטח)		אחוזי בניה כוללים (%)	תכסית (% מתא שטח)	גובה מבנה- מעל הכניסה הקובעת (מטר)	מספר קומות	קו בנין (מטר)			
			מעל הכניסה הקובעת						צידדי- שמאלי	צידדי- ימני	אחורי	קדמי
			עיקרי	שרות								
	418	8370	120	10	130 (1)	65	15 (2)	3	(3)	(3)	(3)	(3)

האמור בטבלה זו גובר, במקרה של סתירה, על הוראות כלליות אחרות, בין בהוראות התכנית ובין בתשריט המצב המוצע. גם בטבלה עצמה גוברת הוראה מפורטת על הוראה כללית

שטחי הבניה המפורטים בטבלה שלעיל כוללים את כל שטחי הבניה המירביים בתכנית זו הערכים בטבלה מתייחסים לכל תא שטח בנפרד גם אם הוגדר טווח תאי שטח

### הערות לטבלת זכויות והוראות בניה – מצב מוצע:

(1) תותר העברת שטחים משטח עיקרי לשטח שירות בתנאי שסה"כ אחוזי בנייה כוללים לו יעלו על המותר.

(2) גובה מבנה נמדד מעל מפלס הכניסה הקובעת.

הגובה לא כולל מעקה גג, חדר מדרגות, פיר מעלית ומתקני גג למינייהם.

(3) על פי תשריט.






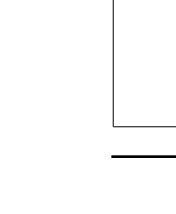
תכנון זמין  
מונה הדפסה 13



תכנון זמין  
מונה הדפסה 13

**6. הוראות נוספות**

<b>6.1</b>	<b>חניה</b>	<p>החניה תהיה בתחום המגרש ובתחום של שפי"פ על פי תב"ע מאושרת ג/8156 סעיף 11.6 ובהתאם לדרישות תקן החניה התקפות במועד הוצאת ההיתר. תנאי למתן היתר בניה הבטחת מקומות חניה כנדרש בתקנות.</p>																																				
<b>6.2</b>	<b>חשמל</b>	<p>איסור בניה בקרבת מתקני חשמל לא יינתן היתר בניה בקרבת מתקני חשמל קיימים או מאושרים, אלא במרחקים המפורטים מטה</p> <table border="1"> <thead> <tr> <th>מחיר הקו</th> <th>מהתיל הקיצוני/מהכבל/מהמתקן</th> <th></th> </tr> </thead> <tbody> <tr> <td>--</td> <td>3.00 מ'</td> <td>א. קו חשמל מתח נמוך - תיל חשוף</td> </tr> <tr> <td>--</td> <td>2.00 מ'</td> <td>ב. קו חשמל מתח נמוך - תיל מבודד</td> </tr> <tr> <td>--</td> <td>5.00 מ'</td> <td>ג. קו חשמל מתח גבוה עד 33 ק"ו: תיל חשוף או מצופה</td> </tr> <tr> <td>--</td> <td>2.00 מ'</td> <td>ד. קו חשמל מתח גבוה עד 33 ק"ו: כבל אווירי מבודד (כא"מ)</td> </tr> <tr> <td>20.00 מ'</td> <td>--</td> <td>ה. קו חשמל מתח עליון 110 - 160 ק"ו</td> </tr> <tr> <td>35.00 מ'</td> <td>--</td> <td>ו. קו חשמל מתח על-עליון 400 ק"ו</td> </tr> <tr> <td>--</td> <td>0.50 מ'</td> <td>ז. כבלי חשמל מתח נמוך</td> </tr> <tr> <td>--</td> <td>3.00 מ'</td> <td>ח. כבלי חשמל מתח גבוה</td> </tr> <tr> <td>--</td> <td>בתיאום עם חברת החשמל</td> <td>ט. כבלי חשמל מתח עליון</td> </tr> <tr> <td>--</td> <td>1.00 מ'</td> <td>י. ארון רשת</td> </tr> <tr> <td>--</td> <td>3.00 מ'</td> <td>יא. שנאי על עמוד</td> </tr> </tbody> </table> <p>על אף האמור לעיל תתאפשר הקמתם של מבנים ו/או מתקני חשמל במרחקים הקטנים מהנקוב לעיל ובלבד שבוצע תיאום עם חברת החשמל לגבי מרחקי בטיחות מפני התחשמלות ובכפוף לכל דין. להקמת מבני תשתית יעשה תיאום פרטני בין בעל התשתית לבין חברת החשמל.</p> <p>לפני תחילת ביצוע עבודות חפירה או בניה יבדוק המבצע את קיומם האפשרי של כבלי חשמל. אין לחפור או לבצע עבודות בניה כלשמי מעל ובקרבת של פחות מ- 3.00 מטרים מכבלי חשמל אלא לאחר קבלת אישור מחברת החשמל. לא יינתן היתר לחפירה, חציבה או כריה במרחק הקטן מ- 10.00 מ' מהמסד של עמוד חשמל במתח עליון/על-עליון או 3.00 מ' מהמסד של עמוד חשמל במתח גבוה/נמוך ולא תבוצע פעולה כזו, אלא לאחר שניתנה לחברה הזדמנות לחוות דעה על ההיתר המבוקש או הפעולה אותה עומדים לבצע לפי העניין. על אף האמור בכל תכנית, כל בניה או שימוש מבוקשים בקרבת מתקני חשמל יותרו בכפוף למגבלות הקבועות בסעיף זה.</p>	מחיר הקו	מהתיל הקיצוני/מהכבל/מהמתקן		--	3.00 מ'	א. קו חשמל מתח נמוך - תיל חשוף	--	2.00 מ'	ב. קו חשמל מתח נמוך - תיל מבודד	--	5.00 מ'	ג. קו חשמל מתח גבוה עד 33 ק"ו: תיל חשוף או מצופה	--	2.00 מ'	ד. קו חשמל מתח גבוה עד 33 ק"ו: כבל אווירי מבודד (כא"מ)	20.00 מ'	--	ה. קו חשמל מתח עליון 110 - 160 ק"ו	35.00 מ'	--	ו. קו חשמל מתח על-עליון 400 ק"ו	--	0.50 מ'	ז. כבלי חשמל מתח נמוך	--	3.00 מ'	ח. כבלי חשמל מתח גבוה	--	בתיאום עם חברת החשמל	ט. כבלי חשמל מתח עליון	--	1.00 מ'	י. ארון רשת	--	3.00 מ'	יא. שנאי על עמוד
מחיר הקו	מהתיל הקיצוני/מהכבל/מהמתקן																																					
--	3.00 מ'	א. קו חשמל מתח נמוך - תיל חשוף																																				
--	2.00 מ'	ב. קו חשמל מתח נמוך - תיל מבודד																																				
--	5.00 מ'	ג. קו חשמל מתח גבוה עד 33 ק"ו: תיל חשוף או מצופה																																				
--	2.00 מ'	ד. קו חשמל מתח גבוה עד 33 ק"ו: כבל אווירי מבודד (כא"מ)																																				
20.00 מ'	--	ה. קו חשמל מתח עליון 110 - 160 ק"ו																																				
35.00 מ'	--	ו. קו חשמל מתח על-עליון 400 ק"ו																																				
--	0.50 מ'	ז. כבלי חשמל מתח נמוך																																				
--	3.00 מ'	ח. כבלי חשמל מתח גבוה																																				
--	בתיאום עם חברת החשמל	ט. כבלי חשמל מתח עליון																																				
--	1.00 מ'	י. ארון רשת																																				
--	3.00 מ'	יא. שנאי על עמוד																																				
<b>6.3</b>	<b>ניהול מי נגר</b>	<p>א - תכנון שטחים ציבוריים פתוחים, בתחום התכנית, יבטיח, בין השאר, קליטה, השהייה</p>																																				

	<b>ניהול מי נגר</b>	<b>6.3</b>
	<p>והחדרה של מי נגר עילי באמצעות שטחי חלחול ישירים, או מתקני החדרה. השטחים הקולטים את מי הנגר העילי בתחום שטחים ציבוריים פתוחים יהיו נמוכים מסביבתם. כל זאת ללא פגיעה בתפקוד ובשימושים של שטחים אלה כשטחים ציבוריים פתוחים.</p> <p>ב - בתכנון דרכים וחניות ישולבו רצועות של שטחים מגוננים סופגי מים וחדירים ויעשה שימוש בחומרים נקבוביים וחדירים.</p>	
	<p><b>חיזוק מבנים, תמא / 38</b></p> <p>היתר בניה לתוספות הבניה מותנה בבדיקה בדבר הצורך בחיזוק המבנה הקיים לפי הוראות ת"מ 413.</p>	<b>6.4</b>
	<p><b>סידורים לאנשים עם מוגבלויות</b></p> <p>קבלת היתר בניה למבני ציבור, רק לאחר הבטחת סידורים לנכים ולשביעות רצון מהנדס הועדה המקומית ועל פי תקנות התכנון והבניה.</p>	<b>6.5</b>
	<p><b>פסולת בניין</b></p> <p>היתר בניה יינתן לאחר התחייבות יזם לפינוי פסולת בניה ועודפי עפר לאתר מוסדר ומאושר בלבד.</p> <p>תנאי למתן תעודת גמר יהיה אישור מנהלת אתר מורשה על פינוי פסולת בנייה ועודפי עפר לשטח.</p> <p>הרשות המקומית תהיה רשאית לקבוע ולהגדיר שטחים לאחסנת ביניים וגריסה, של עודפי חפירה ופסולת בנין, בהתאם לשלבי האכלוס ופיתוח השטחים, בכפוף לאשור הועדה המקומית לתכנון ואיגוד ערים להגנתה סביבה. גבולות התכנית הפונים לשטחים פתוחים רגישים מחוץ לגבול התכנית, יגודרו בזמן העבודות עד לגמר העבודות במתחם הגובל בשטחים פתוחים, למניעת שפיכת עודפי חפירה ופסולת בנין.</p>	<b>6.6</b>
	<p><b>פיקוד העורף</b></p> <p>תנאי למתן היתר בניה יהיה אישור פיקוד העורף לפתרונות המיגון במגרש. לא יוצא היתר בניה למבנה בשטח התכנית אלא אם כלול בו מקלט או ממ"ד בהתאם לתקנון.</p>	<b>6.7</b>
	<p><b>פיתוח תשתית</b></p> <p>א. בתנאים למתן היתר בניה ייקבעו דרכי ביצוע של כל עבודות התשתית לרבות קו ביוב ו/או קו ניקוז, ו/או תא ביוב, ו/או דרך, ו/או עמוד תאורה, ו/או קווי תאורה, ו/או מרכזיית תאורה וכל העבודות הכרוכות בביצוע הנ"ל וכדומה (להלן : עבודות התשתית) המצויים בתוך תחומי המקרקעין ובסמוך למקרקעין כפי שיקבע ע"י מהנדס הועדה המקומית.</p> <p>ב. כל מערכות התשתית שבתחום התכנית כולל חשמל (למעט קו מתח עליון), תקשורת (למעט מתקנים סלולאריים), צינורות ביוב ומים ראשיים וכיו"ב תהיינה תת-קרקעיות.</p> <p>ג. בעל היתר הבניה יעתיק, במידת הצורך וכתנאי להיתר הבניה, את התשתיות וכל המתקנים והאביזרים הקיימים, הכרוכים בהם הנמצאים בתחום הדרך למקום מתאים אשר יקבע ע"י הרשות המקומית.</p> <p>ד. אישור אגף המים בעירייה בדבר חיבור הבניין לרשת המים.</p> <p>ה. תנאי למתן היתר בניה : הגשת תכנון מפורט של פיתוח השטח, לאישור מהנדס הועדה</p>	<b>6.8</b>

<b>6.8</b>	<b>פיתוח תשתית</b>
	והרשות המקומית.
<b>6.9</b>	<b>שרותי כבאות</b>
	קבלת התחייבות ממבקשי ההיתר לביצוע דרישות שרות הכבאות ולשביעות רצונם, תהווה תנאי הוצאת היתר בניה.
<b>6.10</b>	<b>תנאים למתן היתרי בניה</b>
	תנאי למתן היתר בניה הינו אישור תכנית בניוי, חנייה ותנועה ע"י הועדה המקומית. תנאי למתן היתר מכוח תוכנית זו, כולל עבודות עפר ופריצת דרכים, יהיה אישור תכניות כוללות לדרכים, מים, ניקוז וחשמל ע"י הרשויות המוסמכות לכך.
<b>6.11</b>	<b>תשתיות</b>
	מים: אספקת מים תהיה מרשת המים המקומית. החיבור לרשת יהיה בתאום ובאישור משרד הבריאות ובאישור מהנדס הועדה המקומית. ניקוז: תנאי לקבלת היתר בניה, הבטחת ניקוז כל השטח בתחום התוכנית, באישור מהנדס הועדה המקומית ובאישור רשות הניקוז האזורית. ביוב: תנאי לקבלת היתר בניה, חיבור למערכת הביוב של הישוב, באישור מהנדס הועדה המקומית ובהתאם לתוכנית ביוב מאושרת ע"י משרד הבריאות והגורמים המוסמכים לכך. אשפה: סידורי סילוק האשפה יהיו לפי הוראות הרשות המקומית, לא יינתן היתר בניה בשטח תכנית אלא לאחר שיובטח מקום לפחי אשפה בשטח המגרש ויסומן בהיתר הבניה. לא יינתן היתר בניה אלא לאחר התחייבות היזם לפינוי פסולת הבניה ופינוי עודפי עפר לאתר מוסדר. בזק: כל מבקש היתר בניה מחוייב בתיאום עם חברת בזק.

<b>6.12</b>	<b>היטל השבחה</b>
	היטל השבחה יוטל ויגבה עפ"י הוראות התוספת השלישית לחוק התכנון והבניה.

<b>7</b>	<b>ביצוע התכנית</b>
----------	---------------------

<b>7.1</b>	<b>שלבי ביצוע</b>
------------	-------------------

<b>7.2</b>	<b>מימוש התכנית</b>
------------	---------------------

זמן משוער לביצוע תכנית זו הינו 5 שנים מיום אישורה



תכנון זמין  
הדפסה 13



תכנון זמין  
מונה הדפסה 13



תכנון זמין  
מונה הדפסה 13



תכנון זמין  
מונה הדפסה 13



תכנון זמין  
מונה הדפסה 13



תכנון זמין  
מונה הדפסה 13