


**הוראות התכנית**

תכנית מס' 252-0746339

הסדרת דרך פנימית מס' 162 - ג'זידה מכר



מחוז

צפון

מרחב תכנון מקומי הגליל המרכזי

סוג תכנית  
תכנית מתאר מקומית

אישורים



חוק התכנון והבניה, התשכ"ה - 1965

משרד האוצר - מחוז צפון

הוועדה המחוזית החליטה ביום:

25/11/2019

להפקיד את התכנית

11/12/2019

י"ר הוועדה המחוזית

תאריך

ניתן לצפות במסמכי התכנית ובהחלטות בעניינה באתר תכנון זמין:

<http://mavat.moin.gov.il/MavatPS/Forms/SV3.aspx?ABC>

## דברי הסבר לתכנית

הועדה המקומית גליל מרכזי בתיאום עם המועצה המקומית ג'דידה-מכר יוזמת תכנית זו לצורך הסדרת תוואי דרך פנימית מס' 162 בשכונה המערבית לשוב מכר התכנית מציעה שינוי בתוואי הדרך לפי מצב קיים של מבנים חורגים בתוך הדרך תוך כדי הצרתו באופן נקודתי והופכת אותו לדרך חד סטרית



תכנון זמין  
מונה הדפסה 5



תכנון זמין  
מונה הדפסה 5



תכנון זמין  
מונה הדפסה 5

דף ההסבר מהווה רקע לתכנית ואינו חלק ממסמכיה הסטטוטוריים.

## 1. זיהוי וסיווג התכנית

הסדרת דרך פנימית מס' 162 - ג'דידה מכר	שם התכנית	1.1 שם התכנית ומספר התכנית
252-0746339	מספר התכנית	
3.872 דונם		1.2 שטח התכנית
תכנית מתאר מקומית	סוג התכנית	1.4 סיווג התכנית
כן	האם מכילה הוראות של תכנית מפורטת	
מחוזית	ועדת התכנון המוסמכת להפקיד את התכנית	
לי"ר	לפי סעיף בחוק	
תכנית שמכוחה ניתן להוציא היתרים או הרשאות	היתרים או הרשאות	
ללא איחוד וחלוקה	סוג איחוד וחלוקה	
לא	האם כוללת הוראות לענין תכנון תלת מימדי	



## 1.5 מקום התכנית

### 1.5.1 נתונים כלליים

מרחב תכנון מקומי	הגליל המרכזי
קואורדינאטה X	213232
קואורדינאטה Y	759762

### 1.5.2 תיאור מקום

דרך פנימית מס' 162 בשכונה המערבית לישוב מכר

### 1.5.3 רשויות מקומיות בתכנית והתייחסות לתחום הרשות, נפה

ג'דידה-מכר - חלק מתחום הרשות: ג'דידה-מכר

נפה עכו

### 1.5.4 כתובות שבהן חלה התכנית

שכונה מערבית

### 1.5.5 גושים וחלקות בתכנית

מספר גוש	סוג גוש	חלק / כל הגוש	מספרי חלקות בשלמותן	מספרי חלקות בחלקן
18825	לא מוסדר	חלק		1
18525	מוסדר	חלק	112, 156	41-42, 44-45, 47, 50, 114, 116, 118, 120, 122, 124, 126, 128, 135, 154, 158

הכל על-פי הגבולות המסומנים בתשריט בקו הכחול.

### 1.5.6 גושים ישנים


לא רלוונטי

### 1.5.7 מגרשים / תאי שטח מתכניות קודמות שלא נרשמו כחלקות

לא רלוונטי

### 1.5.8 מרחבי תכנון גובלים בתכנית

לא רלוונטי



**1.6 יחס בין התכנית לבין תכניות מאושרות קודמות**

תאריך	מס' עמוד בילקוט פרסומים	מספר ילקוט פרסומים	הערה ליחס	סוג יחס	מספר תכנית מאושרת
01/06/1995	3428	4308	תכנית זו מחליפה את קביעותיה של תכנית ג/ 6760 בתחומה של תכנית זו	החלפה	ג/ 6760
10/12/2001	711	5038	תכנית זו מחליפה את קביעותיה של תכנית ג/ 7973 בתחומה של תכנית זו	החלפה	ג/ 7973
02/06/1974	1558	2013	תכנית זו מחליפה את קביעותיה של תכנית ג/ 1738 בתחומה של תכנית זו	החלפה	ג/ 1738



תכנון זמין  
מונה הדפסה 5



תכנון זמין  
מונה הדפסה 5



תכנון זמין  
מונה הדפסה 5

**1.7 מסמכי התכנית**

נכלל בהוראות התכנית	תיאור המסמך	תאריך יצירה	עורך המסמך	תאריך עריכה	מספר עמודים / גליון	קנה מידה	תחולה	סוג המסמך
כן			מואנס ימין				מחייב	הוראות התכנית
לא	תשריט מצב מוצע		מואנס ימין		1	1: 250	מחייב	תשריט מצב מוצע
לא		18: 02 28/11/2019	מדין אבו סאלח	28/11/2019	1	1: 500	מנחה	תנועה
לא		15: 26 17/07/2019	מואנס ימין	17/07/2019	1	1: 500	רקע	מצב מאושר

כל מסמכי התכנית מהווים חלק בלתי נפרד ממנה, משלימים זה את זה ויקראו כמקשה אחת. במקרה של סתירה בין המסמכים המחייבים לבין המנחים יגברו המסמכים המחייבים. במקרה של סתירה בין המסמכים המחייבים לבין עצמם תגברנה ההוראות על התשריטים



**1.8 בעלי עניין/ בעלי זכויות בקרקע / עורך התכנית ובעלי מקצוע**

**1.8.1 מגיש התכנית**

מקצוע/ תואר	סוג	שם	מספר רשיון	שם תאגיד	ישוב	רחוב	בית	טלפון	פקס	דוא"ל
	ועדה מקומית	ועדה מקומית		הועדה המקומית לתו"ב גליל מרכזי	עכו	(1)		04-9919339	04-9912108	Suzan@gali- merkazi.co.i

הערה למגיש התכנית:

(1) כתובת: מרכז השווקים

ת.ד. 460.

**1.8.2 יזם**

סוג	שם	מספר רשיון	שם תאגיד	ישוב	רחוב	בית	טלפון	פקס	דוא"ל
ועדה מקומית	ועדה מקומית		הועדה המקומית לתו"ב גליל מרכזי	עכו	(1)		04-9919339	04-9912108	Suzan@galil- merkazi.co.il

(1) כתובת: מרכז השווקים

ת.ד. 460.

**1.8.3 בעלי עניין בקרקע**

סוג	תיאור	שם	מספר רשיון	שם תאגיד	ישוב	רחוב	בית	טלפון	פקס	דוא"ל
בבעלות מדינה				רשות מקרקעי ישראל	נוף הגליל	חרמון (1)	2	073-2548210	02-5456054	pniot@land.gov.il

(1) כתובת: מלון פלאזה ת.ד. 580.

**1.8.4 עורך התכנית ובעלי מקצוע**

מקצוע/ תואר	סוג	שם	מספר רשיון	שם תאגיד	ישוב	רחוב	בית	טלפון	פקס	דוא"ל
מהנדס מודד	עורך ראשי	מואנס ימין	1293	אינג' מואנס ימין, מהנדס	סחינין	(1)		054-6390094	153-52-896821 0	moanes.y@g mail.com
יועץ תחבורה	מהנדס	מדין אבו סאלח	102243		סחינין	(2)		052-2477193	04-6748008	Madian@013 net.net
מהנדס מודד	מודד	מואנס ימין	1293	אינג' מואנס ימין, מהנדס	סחינין	(1)		054-6390094	153-52-896821 0	moanes.y@g mail.com

(1) כתובת: ת.ד. 14581.

(2) כתובת: ת.ד. 9178.



תכנון זמין  
מונה הדפסה 5



תכנון זמין  
מונה הדפסה 5



## 1.9 הגדרות בתכנית

לא רלוונטי



תכנון זמין  
מונה הדפסה 5

כל מונח אשר לא הוגדר בתכנית זו, תהיה נודעת לו המשמעות הנתונה לו בחוק התכנון והבניה התשכ"ה – 1965 (להלן "החוק") או בתקנות שהותקנו מכוחו, וזאת בהיעדר כוונה אחרת משתמעת.

## 2. מטרת התכנית ועיקרי הוראותיה

### 2.1 מטרת התכנית

הסדרת דרך פנימית מס' 162 לפי מצב קיים במערב ג'דידה מכר

### 2.2 עיקרי הוראות התכנית

שינוי יעוד מדרך למגורים ב' (ביטול דרך)

שינוי יעוד ממגורים א' לדרך מוצעת

קביעת התנאים להריסת אלמנטים בתוואי דרך

קביעת תנאים למתן היתרי בניה



תכנון זמין  
מונה הדפסה 5



תכנון זמין  
מונה הדפסה 5

### 3. טבלת יעודי קרקע ותאי שטח בתכנית

#### 3.1 טבלת יעודי קרקע ותאי שטח בתכנית

יעוד	תאי שטח
מגורים ב'	11, 10
דרך מאושרת	1
דרך מוצעת	3, 2

סימון בתשריט	יעוד	תאי שטח כפופים
אתר עתיקות/אתר הסטורי	דרך מאושרת	1
אתר עתיקות/אתר הסטורי	דרך מוצעת	3, 2
אתר עתיקות/אתר הסטורי	מגורים ב'	11, 10
דרך /מסילה לביטול	דרך מאושרת	1
דרך /מסילה לביטול	מגורים ב'	11, 10
להריסה	דרך מאושרת	1
להריסה	דרך מוצעת	2
להריסה	מגורים ב'	11, 10

#### 3.2 טבלת שטחים

##### מצב מאושר

יעוד	מ"ר	אחוזים
דרך מאושרת	1,590	41.06
מגורים א'	2,282	58.94
<b>סה"כ</b>	<b>3,872</b>	<b>100</b>

##### מצב מוצע

יעוד	מ"ר מחושב	אחוזים מחושב
דרך מאושרת	1,462.06	37.76
דרך מוצעת	91.33	2.36
מגורים ב'	2,318.61	59.88
<b>סה"כ</b>	<b>3,872.01</b>	<b>100</b>

**4. יעודי קרקע ושימושים**

<b>4.1</b>	<b>מגורים ב'</b>
<b>4.1.1</b>	<b>שימושים</b>
	1- בתי מגורים 2- מועדונים פרטיים וחברתיים 3- גני ילדים, פעוטונים, מגרשי משחקים, גנים ושטחי חניה 4- מרפאות ותחנות לבריאות המשפחה 5- משרדים לבעלי מקצועות חופשיים 6- חניות פרטיות ומשותפות להחניית רכב 7- חנויות מזון וקיוסקים 8- מספרות ומכוני יופי
<b>4.1.2</b>	<b>הוראות</b>
<b>4.2</b>	<b>דרך מאושרת</b>
<b>4.2.1</b>	<b>שימושים</b>
	מעבר כלי רכב, מעבר רגלי, תשתיות תת-קרקעיות ומתקני דרך אסורה הבניה בתחום הדרך פרט למתקני דרך
<b>4.2.2</b>	<b>הוראות</b>
<b>4.3</b>	<b>דרך מוצעת</b>
<b>4.3.1</b>	<b>שימושים</b>
	מעבר כלי רכב, מעבר רגלי, תשתיות תת-קרקעיות ומתקני דרך אסורה הבניה בתחום הדרך פרט למתקני דרך
<b>4.3.2</b>	<b>הוראות</b>



## 5. טבלת זכויות והוראות בניה - מצב מוצע

קו בנין (מטר)	מספר קומות	גובה מבנה- מעל הכניסה הקובעת (מטר)	צפיפות יח"ד לדונם	מספר יח"ד	תכנית (% מתא שטח)	אחוזי בניה כוללים (%)	שטחי בניה (% מתא שטח)		גודל מגרש (מ"ר)	תאי שטח	יעוד				
							מעל הכניסה הקובעת								
							שירות	עיקרי	גודל מגרש מזערי						
קדמי	3	3	3	3	4	15 (3)	12	28	42	168 (2)	24	144 (1)	400	11 - 10	מגורים ב'

האמור בטבלה זו גובר, במקרה של סתירה, על הוראות כלליות אחרות, בין בהוראות התכנית ובין בתשריט המצב המוצע.  
 גם בטבלה עצמה גוברת הוראה מפורטת על הוראה כללית  
 שטחי הבניה המפורטים בטבלה שלעיל כוללים את כל שטחי הבניה המירביים בתכנית זו  
 הערכים בטבלה מתייחסים לכל תא שטח בנפרד גם אם הוגדר טווח תאי שטח

### הערות לטבלת זכויות והוראות בניה – מצב מוצע:

- (1) מתוכם עד 30% לשימושים הנלווים למגורים.
- (2) הועדה המקומית רשאית לנייד אחוזי בניה ממעל לכניסה הקובעת אל מתחת לכניסה הקובעת בתנאי שסה"כ אחוזי בניה כוללים לא יעלו על המותר.
- (3) גובה מבנה נמדד מפני קרקע טבעית או החפורה, הנמוך מבין השניים, מהנקודה הנמוכה ביותר במבנה.



תכנון זמין  
מונה הדפסה 5



תכנון זמין  
מונה הדפסה 5

**6. הוראות נוספות**

<b>6.1</b>	<b>עתיקות</b>
<p>כל עבודה בתחום שטח המוגדר כעתיקות, תתואם ותבוצע רק לאחר קבלת אישור מנהל רשות העתיקות כמתחייב ובכפוף להוראות חוק העתיקות התשל"ח 1978.</p> <p>במידה ויידרש על ידי רשות העתיקות ביצוע של פעולות מקדימות (פיקוח, חיתוכי בדיקה, חפירת בדיקה/חפירת הצלה מדגמית, חפירת הצלה) יבצען היזם על פי תנאי רשות העתיקות. במידה ויתגלו עתיקות המצדיקות שימור בהתאם לחוק העתיקות התשל"ח 1978 וחוק רשות העתיקות התשמ"ט 1989, ייעשו על ידי היזם ועל חשבונו כל הפעולות המתבקשות מהצורך לשמר את העתיקות.</p> <p>היה והעתיקות יצריכו שינוי בתכנית הבנייה, תהיה הועדה המקומית רשאית להתיר שינויים בתכניות הבנייה ובלבד שלא יתווספו עקב שינויים אלה זכויות בנייה או תוספות שמשמעותן פגיעה בקרקע.</p> <p>אין רשות העתיקות מתחייבת לאשר בנייה בשטח או בחלקו גם לאחר בדיקה/חפירה, זאת במידה ובשטח יתגלו עתיקות ייחודיות ולא ייראו את התכניות כמקנות זכויות בנייה בשטח שהינו אתר עתיקות מוכרז.</p>	

<b>6.2</b>	<b>חניה</b>
<p>החניה תהיה בתחום המגרש בהתאם לדרישות תקן החניה התקפות במועד הוצאת ההיתר. תנאי למתן היתר בניה הבטחת מקומות חניה כנדרש בתקנות.</p>	

<b>6.3</b>	<b>חשמל</b>	
<p>א. תנאי למתן היתר בניה יהיה - תיאום עם חברת החשמל בדבר תכנון והקמת חדר שנאים ו/או חדר מיתוג, פרטי קווי חשמל עיליים ותת קרקעיים, והנחיות לגבי מרחקי בניה ומגבלות שימוש מקווי חשמל עיליים ותת קרקעיים קיימים ומתוכננים.</p> <p>ב. תחנות השנאה:</p> <p>1- מיקום תחנת ההשנאה יעשה בתיאום עם חברת החשמל.</p> <p>2- בתכנון לאזור מגורים חדש ימוקמו תחנות ההשנאה, ככל האפשר, בשטחים ציבוריים או המיועדים למתקנים הנדסיים</p> <p>3- על אף האמור בסעיף ב-1 ניתן יהיה בשל אילוצים טכניים או תכנוניים למקם את תחנות ההשנאה במרווחים שבין קווי בניין לגבול מגרש, או על עמודי חשמל או משולב במבני המגורים.</p>		
<p>איסור בניה בקרבת מתקני חשמל לא יינתן היתר בניה לשימושים כגון מגורים, מסחר, תעשייה ומלאכה, תירות ומבני ציבור בקרבת מתקני חשמל קיימים או מאושרים, אלא במרחקים המפורטים מטה</p>		
מציר הקו	מהתיל הקיצוני/מהכבל/מהמתקן	
--	3.00 מ'	א. קו חשמל מתח נמוך - תיל חשוף
--	2.00 מ'	ב. קו חשמל מתח נמוך - תיל מבודד
--	5.00 מ'	ג. קו חשמל מתח גבוה עד 33 ק"ו: תיל חשוף או מצופה
--	2.00 מ' (כא"מ)	ד. קו חשמל מתח גבוה עד 33 ק"ו: כבל אווירי מבודד
20.00 מ'	--	ה. קו חשמל מתח עליון 110 - 160 ק"ו

6.3	חשמל
<p>ו. קו חשמל מתח על- עליון 400 ק"ו -- 35.00 מ' מ</p> <p>ז. כבלי חשמל מתח נמוך -- 0.50 מ' מ</p> <p>ח. כבלי חשמל מתח גבוה -- 3.00 מ' מ</p> <p>ט. כבלי חשמל מתח עליון בתיאום עם חברת החשמל --</p> <p>י. ארון רשת -- 1.00 מ' מ</p> <p>יא. שנאי על עמוד -- 3.00 מ' מ</p> <p>על אף האמור לעיל תתאפשר הקמתם של מבנים ו/או מתקני חשמל במרחקים הקטנים מהנקוב לעיל ובלבד שבוצע תיאום עם חברת החשמל לגבי מרחקי בטיחות מפני התחשמלות ובכפוף לכל דין.</p> <p>להקמת מבני תשתית יעשה תיאום פרטני בין בעל התשתית לבין חברת החשמל.</p> <p>לפני תחילת ביצוע עבודות חפירה או בניה יבדוק המבצע את קיומם האפשרי של כבלי חשמל.</p> <p>אין לחפור או לבצע עבודות בניה כלשמי מעל ובקרבת של פחות מ- 3.00 מטרים מכבלי חשמל אלא לאחר קבלת אישור מחברת החשמל.</p> <p>לא יינתן היתר לחפירה, חציבה או כריה במרחק הקטן מ- 10.00 מ' מהמסד של עמוד חשמל במתח עליון/על עליון או 3.00 מ' מהמסד של עמוד חשמל במתח גבוה/נמוך ולא תבוצע פעולה כזו, אלא לאחר שניתנה לחברה הזדמנות לחוות דעה על ההיתר המבוקש או הפעולה אותה עומדים לבצע לפי העניין.</p> <p>על אף האמור לעיל, בתחום תכנית מתאר הקובעת רצועה למעבר קווי חשמל ראשיים-קווי מתח על ועל עליון יחולו הוראות תכנית מתאר עבורם.</p> <p>על אף האמור בכל תכנית, כל בניה או שימוש מבוקשים בקרבת מתקני חשמל יותרו בכפוף למגבלות הקבועות בסעיף זה.</p>	
6.4	איחוד וחלוקה
<p>תאי השטח 10,11 או חלקים מהם, מיועדים להיות מצורפים למגרשים הגובלים בכפוף לאישור תשריט ו/או תכנית איחוד וחלוקה.</p> <p>תנאי לכל בניה ופיתוח יהיה אישור תשריט איחוד ו/או חלוקה על ידי הועדה המקומית בהתאם להוראות פרק ד' לחוק התו"ב 1965. רישום החלוקה ייעשה על פי הוראות החוק.</p>	
6.5	ניהול מי נגר
<p>- מי נגר עילי מתחום התוכנית יועברו, מתחומי המגרשים והמבנים אל שטחים ציבוריים פתוחים או למתקני החדרה סמוכים לצרכי השהייה, החדרה והעשרת מי תהום.</p> <p>- בתכנון דרכים וחניות ישולבו רצועות של שטחים מגוננים סופגי מים וחדירים ויעשה שימוש בחומרים נקבוביים וחדירים.</p>	
6.6	חיזוק מבנים, תמא/ 38
<p>היתר בניה לתוספות הבניה מותנה בבדיקה בדבר הצורך בחיזוק המבנה הקיים לפי הוראות ת"י 413.</p>	
6.7	פסולת בניין
<p>היתר בניה יינתן לאחר התחייבות יזם לפינוי פסולת בניה ועודפי עפר לאתר מוסדר ומאושר</p>	









תכנון זמין מונה הדפסה 5



תכנון זמין מונה הדפסה 5



תכנון זמין מונה הדפסה 5

<b>6.7</b>	<b>פסולת בניין</b>	
 <p>תכנון זמין מונה הדפסה 5</p>	<p>בלבד. תנאי למתן תעודת גמר יהיה אישור מנהלת אתר מורשה על פינוי פסולת בנייה ועודפי עפר לשטחה. הרשות המקומית תהיה רשאית לקבוע ולהגדיר שטחים לאחסנת ביניים וגריסה, של עודפי הפירה ופסולת בנין, בהתאם לשלבי האכלוס ופיתוח השטחים, בכפוף לאשור הועדה המקומית לתכנון ואיגוד ערים להגנתה סביבה. גבולות התכנית הפונים לשטחים פתוחים רגישים מחוץ לגבול התכנית, יגודרו בזמן העבודות עד לגמר העבודות במתחם הגובל בשטחים פתוחים, למניעת שפיכת עודפי הפירה ופסולת בנין.</p>	
<b>6.8</b>	<b>פיקוד העורף</b>	
 <p>תכנון זמין מונה הדפסה 5</p>	<p>תנאי למתן היתר בניה יהיה אישור פיקוד העורף לפתרונות המיגון במגרש. לא יוצא היתר בניה למבנה בשטח התוכנית אלא אם כן כלול בו מקלט או ממ"ד בהתאם לתקנות התגוננות האזרחית.</p>	
<b>6.9</b>	<b>פיתוח תשתית</b>	
 <p>תכנון זמין מונה הדפסה 5</p>	<p>א. בתנאים למתן היתר בניה ייקבעו דרכי ביצוע של כל עבודות התשתית לרבות קו ביוב ו/או קו ניקוז, ו/או תא ביוב, ו/או דרך, ו/או עמוד תאורה, ו/או קווי תאורה, ו/או מרכזיית תאורה וכל העבודות הכרוכות בביצוע הנ"ל וכדומה (להלן: עבודות התשתית) המצויים בתוך תחומי המקרקעין ובסמוך למקרקעין כפי שיקבע ע"י מהנדס הועדה המקומית. ב. כל מערכות התשתית שבתחום התכנית כולל חשמל (למעט קו מתח עליון), תקשורת (למעט מתקנים סלולאריים), צינורות ביוב ומים ראשיים וכיו"ב תהיינה תת-קרקעיות. ג. בעל היתר הבניה יעתיק, במידת הצורך וכתנאי להיתר הבניה, את התשתיות וכל המתקנים והאביזרים הקיימים, הכרוכים בהם הנמצאים בתחום הדרך הקיימת למקום מתאים אשר יקבע ע"י הרשות המקומית. ד. תנאי לכל בניה ופיתוח - אישור אגף המים בעירייה בדבר חיבור הבניין לרשת המים. ה. תנאי למתן היתר בניה הגשת תכנון מפורט של פיתוח השטח, לאישור מהנדס הועדה והרשות המקומית.</p>	
<b>6.10</b>	<b>שרותי כבאות</b>	
 <p>תכנון זמין מונה הדפסה 5</p>	<p>קבלת התחייבות ממבקשי ההיתר לביצוע דרישות שרות הכבאות ולשביעות רצונם, תהווה תנאי הוצאת היתר בניה.</p>	
<b>6.11</b>	<b>תנאים למתן היתרי בניה</b>	
 <p>תכנון זמין מונה הדפסה 5</p>	<p>תנאי למתן היתר מכוח תוכנית זו, כולל עבודות עפר ופריצת דרכים, יהיה אישור תכניות כוללות לדרכים, מים, ניקוז וחשמל ע"י הרשויות המוסמכות לכך.</p>	
<b>6.12</b>	<b>תשתיות</b>	
 <p>תכנון זמין מונה הדפסה 5</p>	<p>מים: אספקת מים תהיה מרשת המים המקומית. החיבור לרשת יהיה בתאום ובאישור משרד הבריאות ובאישור מהנדס הועדה המקומית.</p>	

<p><b>תשתיות</b></p>	<p><b>6.12</b></p>
<p>ניקוז :</p> <p>תנאי לקבלת היתר בניה, הבטחת ניקוז כל השטח בתחום התוכנית, באישור מהנדס הועדה המקומית ובאישור רשות הניקוז האזורית.</p> <p>ביוב :</p> <p>תנאי לקבלת היתר בניה, חיבור למערכת הביוב של הישוב, באישור מהנדס הועדה המקומית ובהתאם לתוכנית ביוב מאושרת ע"י משרד הבריאות והגורמים המוסמכים לכך.</p> <p>תנאי למתן היתרי בניה לבתים בשכונה הינו ביצוע תשתיות ביוב לרבות המיגון הנדרש ע"פ תוכנית האב לביוב המאושרת לכפר אבו סנאן, לפני או במקביל לבניית הבתים בשכונה ע"פ המגרשים המוצעים תכנית זו</p> <p>אשפה :</p> <p>סידורי סילוק האשפה יהיו לפי הוראות הרשות המקומית, לא יינתן היתר בניה בשטח תכנית אלא לאחר שיובטח מקום לפחי אשפה בשטח המגרש ויסומן בהיתר הבניה. לא יינתן היתר בניה אלא לאחר התחייבות היזם לפינוי פסולת הבניה ופינוי עודפי עפר לאתר מוסדר.</p>	
<p><b>מבנים קיימים</b></p>	<p><b>6.13</b></p>
<p>ועדה מקומית רשאית לתת לגיטימציה למבנים קיימים מופיעים בתשריט יסודי קרקע ושלא עומדים בקווי בניין בתנאים הבאים :</p> <ol style="list-style-type: none"> <li>1. עומדים בכל ההוראות האחרות של תכנית זו.</li> <li>2. לא חודרים לדרכים ושטחים ציבוריים.</li> <li>3. ננקט הליך לפי סעיף 149 לחוק על מנת לאפשר לשכנים להתנגד למתן היתר.</li> <li>4. תוספת למבנים כאלה יאושרו רק לאחר מתן לגיטימציה למבנה הקיים. תוספות לפי קו המתאר של הבניין שלא עומדים בקווי הבניין יאושרו רק לאחר נקיטת הליך לפי סעיף 149. תוספות החורגות מקונטור הבניין הקיים יעמדו בקווי בניין הקבועים בתכנית.</li> </ol>	
<p><b>היטל השבחה</b></p>	<p><b>6.14</b></p>
<p>היטל השבחה יוטל ויגבה עפ"י הוראות התוספת השלישית לחוק התכנון והבניה.</p>	
<p><b>הפקעות לצרכי ציבור</b></p>	<p><b>6.15</b></p>
<p>השטחים המיועדים לצורכי ציבור יופקעו על ידי הועדה המקומית ויירשמו על שם הרשות המקומית בהתאם להוראות פרק ח' לחוק התכנון והבניה התשכ"ה 1965</p>	
<p><b>הריסות ופינויים</b></p>	<p><b>6.16</b></p>
<p>א. מבנה /גדר המסומן בסימון הריסה הינו מבנה /גדר המיועדים להריסה . המבנה /הגדר יהרסו כתנאי להוצאת היתר בניה או חפירה ראשון בתחום התכנית .</p> <p>ב. תנאי למימוש הזכויות בתא שטח אשר בו מצוין מבנה/גדר להריסה יהיה הריסת המבנה/גדר</p> <p>ג. היתר בניה יינתן רק לאחר ביצוע ההריסה בפועל של הבניינים/גדרות המסומנים בתשריט להריסה .</p> <p>ד. הוועדה המקומית תפעל להריסת המבנים המסומנים להריסה מכוח תכנית זו, לא יאוחר משישה חודשים מיום תחילת תקפה של תכנית זו.</p>	






**7. ביצוע התכנית**

**7.1 שלבי ביצוע**

**7.2 מימוש התכנית**

זמן משוער לביצוע תכנית זו הינו 10 שנים מיום אישורה



תכנון זמין  
מונה הדפסה 5



תכנון זמין  
מונה הדפסה 5



תכנון זמין  
מונה הדפסה 5