


הוראות התכנית

תכנית מס' 253-0629857

ג/24387 כביש גישה קיבוץ שדה נחמיה



מחוז צפון
מרחב תכנון מקומי הגליל העליון
סוג תכנית תכנית מתאר מקומית

אישורים



ניתן לצפות במסמכי התכנית ובהחלטות בעניינה באתר תכנון זמין:

<http://mavat.moin.gov.il/MavatPS/Forms/SV3.aspx?ABC>

דברי הסבר לתכנית

התכנית מבקשת לשנות את מתווה כביש הגישה לקיבוץ שדה נחמיה על מנת לשפר את הבטיחות והשימוש של צמתי הכניסה לקיבוצים שדה נחמיה ועמיר.

לאורך הכביש המוצע וכן לאורך דרך 9779 מתוכנן שביל אופניים.

מצפון לכביש המוצע, מתוכנן שצ"פ (תא שטח 83) המיועד לטיפול נופי והפרדה פיזית בין מטעים ושביל האופניים.

שצ"פ נוסף מתוכנן בין הכביש המוצע לדרך 9779 (תא שטח 80). מקום זה מיועד לטיפול נופי והקמת מתקני מנוחה לרוכבי אופניים ברצף שביל האופניים על כביש 9779.



דף ההסבר מהווה רקע לתכנית ואינו חלק ממסמכיה הסטטוטוריים.

1. זיהוי וסיווג התכנית

1.1 שם התכנית ומספר התכנית שם התכנית ג/24387 כביש גישה קיבוץ שדה נחמיה

מספר התכנית 253-0629857

1.2 שטח התכנית 49.434 דונם

1.4 סיווג התכנית סוג התכנית תכנית מתאר מקומית

האם מכילה הוראות של תכנית מפורטת לא

ועדת התכנון המוסמכת להפקיד את התכנית מחוזית

לפי סעיף בחוק לייר

היתרים או הרשאות תכנית שמכוחה ניתן להוציא היתרים או הרשאות

סוג איחוד וחלוקה ללא איחוד וחלוקה

האם כוללת הוראות לענין תכנון תלת מימדי לא



1.5 מקום התכנית**1.5.1 נתונים כלליים**

מרחב תכנון מקומי	הגליל העליון
קואורדינאטה X	258681
קואורדינאטה Y	787470

1.5.2 תיאור מקום

הכניסה לקיבוץ שדה נחמיה מכביש 9779. מול הכניסה לקיבוץ עמיר.

1.5.3 רשויות מקומיות בתכנית והתייחסות לתחום הרשות, נפה

הגליל העליון - חלק מתחום הרשות: שדה נחמיה

נפה צפת

1.5.4 כתובות שבהן חלה התכנית

שכונה

1.5.5 גושים וחלקות בתכנית

מספר גוש	סוג גוש	חלק / כל הגוש	מספרי חלקות בשלמותן	מספרי חלקות בחלקן
13358	מוסדר	חלק		3, 9
13415	מוסדר	חלק		2

הכל על-פי הגבולות המסומנים בתשריט בקו הכחול.

1.5.6 גושים ישנים

לא רלוונטי

1.5.7 מגרשים / תאי שטח מתכניות קודמות שלא נרשמו כחלקות

מספר תוכנית	מספר מגרש/תא שטח
ג/13033	2056 - 2055, 2025 - 2024
ג/4424	29

1.5.8 מרחבי תכנון גובלים בתכנית

לא רלוונטי



תכנון זמין
מונה הדפסה 48



תכנון זמין
מונה הדפסה 48



תכנון זמין
מונה הדפסה 48

1.6 יחס בין התכנית לבין תכניות מאושרות קודמות

תאריך	מס' עמוד בילקוט פרסומים	מספר ילקוט פרסומים	הערה ליחס	סוג יחס	מספר תכנית מאושרת
16/08/2007	3916	5704	תכנית זו אינה פוגעת בהוראות תכנית תמא/34 /ב/4. הוראות תכנית תמא/34 /ב/4 תחולנה על תכנית זו.	כפיפות	תמא/34 /ב/4
07/07/2016	8438	7299	תכנית זו אינה פוגעת בהוראות תכנית תמא/35 /1. הוראות תכנית תמא/35 /1 תחולנה על תכנית זו.	כפיפות	תמא/35 /1
30/07/2007	3711	5696	תכנית זו אינה פוגעת בהוראות תכנית תממ/2 /9. הוראות תכנית תממ/2 /9 תחולנה על תכנית זו.	כפיפות	תממ/2 /9
02/06/2004	3036	5302	תכנית זו מחליפה את קביעותיה של ג/13033 בתחומה של תכנית זו.	החלפה	ג/13033
23/02/1984	1539	3027	תכנית זו מחליפה את קביעותיה של ג/4424 בתחומה של תכנית זו.	החלפה	ג/4424



1.7 מסמכי התכנית

נכלל בהוראות התכנית	תיאור המסמך	תאריך יצירה	עורך המסמך	תאריך עריכה	מספר עמודים / גליון	קנה מידה	תחולה	סוג המסמך
כן			תמר גלעדי				מחייב	הוראות התכנית
לא	תשריט מצב מוצע		תמר גלעדי		1	1: 1250	מחייב	תשריט מצב מוצע
לא	בדיקת מרחקי ריאות בכיכר	14: 55 12/02/2019	דב בלאו	12/02/2019	1	1: 1000	מנחה	תנועה
לא		16: 02 03/10/2019	דב בלאו	03/10/2019	1	1: 1000	מנחה	תנועה
לא		14: 06 14/03/2019	תמר גלעדי	13/02/2019	1	1: 1000	רקע	מצב מאושר

כל מסמכי התכנית מהווים חלק בלתי נפרד ממנה, משלימים זה את זה ויקראו כמקשה אחת. במקרה של סתירה בין המסמכים המחייבים לבין המנחים יגברו המסמכים המחייבים. במקרה של סתירה בין המסמכים המחייבים לבין עצמם תגברנה ההוראות על התשריטים



תכנון זמין
מונה הדפסה 48



תכנון זמין
מונה הדפסה 48

1.8 בעלי עניין/ בעלי זכויות בקרקע / עורך התכנית ובעלי מקצוע

1.8.1 מגיש התכנית

מקצוע/ תואר	סוג	שם	מספר רשיון	שם תאגיד	ישוב	רחוב	בית	טלפון	פקס	דוא"ל
	רשות מקומית	רשות מקומית		מועצה אזורית הגליל העליון	קרית שמונה	(1)		04-6816370	04-6816316	anatsh@gali- elion.org.il
	פרטי			קיבוץ שדה נחמיה	שדה נחמיה	(1)		04-6945105	04-6905161	ronc@hulio- t.co.il

הערה למגיש התכנית:

(1) כתובת: ד.ג. גליל עליון.

1.8.2 יזם

1.8.3 בעלי עניין בקרקע

הערה כללית לבעלי עניין בקרקע: התכנית כוללת מקרקעין בבעלות מדינה

1.8.4 עורך התכנית ובעלי מקצוע

מקצוע/ תואר	סוג	שם	מספר רשיון	שם תאגיד	ישוב	רחוב	בית	טלפון	פקס	דוא"ל
	עורך ראשי	תמר גלעדי	119677	גלעדי אייל אדריכלים	שדה נחמיה	שדה נחמיה		04-6996959	04-6996919	tamar@gaa.c- o.il
	אדריכל	רון אייל	121162	גלעדי אייל אדריכלים	שדה נחמיה	שדה נחמיה		04-6996959	04-6996919	ron@gaa.co.i- l
תכנון והנדסה	יועץ	דב בלאו	80739	אמי מתום בע"מ	חיפה	(1)	3	04-8681111	04-6861112	dov@amyme- tom.co.ilil

מקצוע/ תואר	סוג	שם	מספר רשיון	שם תאגיד	ישוב	רחוב	בית	טלפון	פקס	דוא"ל
	מודד	ראטב סבאג	772	סבאג מהנדסים	קרית שמונה	(2)		04-6959844	04-6902818	sabag@sabag eng.co.il

(1) כתובת : ת.ד. 4579.

(2) כתובת : איזור התעשייה הצפוני.



תכנון זמין
מונה הדפסה 48



תכנון זמין
מונה הדפסה 48

1.9 הגדרות בתכנית

לא רלוונטי



תכנון זמין
מונה הדפסה 48

כל מונח אשר לא הוגדר בתכנית זו, תהיה נודעת לו המשמעות הנתונה לו בחוק התכנון והבניה התשכ"ה – 1965 (להלן "החוק") או בתקנות שהותקנו מכוחו, וזאת בהיעדר כוונה אחרת משתמעת.

2. מטרת התכנית ועיקרי הוראותיה

2.1 מטרת התכנית

שינוי דרך הגישה לקיבוץ שדה נחמיה והסדרת הכניסה לקיבוץ עמיר

2.2 עיקרי הוראות התכנית

2.2.1 שינוי יעוד.

2.2.2 קביעת זכויות בניה, תנאים והוראות לביצוע התכנית.



תכנון זמין
מונה הדפסה 48



תכנון זמין
מונה הדפסה 48

3. טבלת יעודי קרקע ותאי שטח בתכנית

3.1 טבלת יעודי קרקע ותאי שטח בתכנית



יעוד	תאי שטח
שטח ציבורי פתוח	79 - 83, 86
דרך מאושרת	88, 903
דרך מוצעת	93, 94, 97 - 99

סימון בתשריט	יעוד	תאי שטח כפופים
בלוק עץ/עצים לשימור	דרך מאושרת	88
בלוק עץ/עצים לשימור	שטח ציבורי פתוח	79
דרך /מסילה לביטול	שטח ציבורי פתוח	79, 80
חורשה לעקירה	דרך מוצעת	97
חורשה לעקירה	שטח ציבורי פתוח	79, 80

3.2 טבלת שטחים


מצב מאושר		
יעוד	מ"ר	אחוזים
דרך מאושרת	22,112	44.73
קרקע חקלאית	10,386	21.01
שטח ציבורי פתוח	16,936	34.26
סה"כ	49,434	100

מצב מוצע		
יעוד	מ"ר מחושב	אחוזים מחושב
דרך מאושרת	20,278.77	41.02
דרך מוצעת	7,462.17	15.10
שטח ציבורי פתוח	21,693.06	43.88
סה"כ	49,434	100



4. יעודי קרקע ושימושים

4.1	שטח ציבורי פתוח
4.1.1	שימושים
	גינון, חורשות, סככות הצללה, העברת קווי תשתיות, תחנת שאיבה, ניקוז, דרכים להולכי רגל, שביל אופניים.
4.1.2	הוראות
א	בינוי ו/או פיתוח
	א. לא תותר כל בניה וחניה ביעוד זה, למעט המפורט בסעיף 4.1.1 שלעיל. ב. בתא שטח 79 ישתלו וישמרו עצים וצמחייה באופן שיבטיח חיץ נופי ומיגון אקוסטי בין הדרך לבין בתי המגורים.
ב	דרכים
	לא תותר גישה ישירה מדרך מספר 9779 לשצ"פ. הנגישות תהיה מדרך מספר 14 בלבד.
4.2	דרך מאושרת
4.2.1	שימושים
	דרכים כמשמעותן בחוק, לרבות כבישים ומדרכות, מתקני דרך, שער כניסה, ביתן שומר, קווי תשתית וחניה.
4.2.2	הוראות
4.3	דרך מוצעת
4.3.1	שימושים
	דרכים כמשמעותן בחוק, לרבות כבישים ומדרכות, מתקני דרך, שער כניסה, ביתן שומר, קווי תשתית וחניה.
4.3.2	הוראות



5. טבלת זכויות והוראות בניה - מצב מוצע

קו בנין (מטר)	מספר קומות	גובה מבנה-מעל הכניסה הקובעת (מטר)	תכנית (% מתא שטח)	שטחי בניה (מ"ר)				גודל מגרש (מ"ר)	תאי שטח	שימוש	יעוד
				מעל הכניסה הקובעת		מתחת לכניסה הקובעת					
				שרות	עיקרי	שרות	עיקרי				
קדמי	אחורי	צידי-שמאלי	צידי-ימני	מעל הכניסה הקובעת	סה"כ שטחי בניה			גודל מגרש כללי			
0	0	0	0	1	4			1895.37	93	דרך מוצעת	דרך מוצעת
0	0	0	0	1	4			194.3	99	דרך מוצעת	דרך מוצעת
(2)	(2)	(2)	(2)	1	50			8178.98	80	שטח ציבורי פתוח	שטח ציבורי פתוח

האמור בטבלה זו גובר, במקרה של סתירה, על הוראות כלליות אחרות, בין בהוראות התכנית ובין בתשריט המצב המוצע. גם בטבלה עצמה גוברת הוראה מפורטת על הוראה כללית

שטחי הבניה המפורטים בטבלה שלעיל כוללים את כל שטחי הבניה המירביים בתכנית זו הערכים בטבלה מתייחסים לכל תא שטח בנפרד גם אם הוגדר טווח תאי שטח

הערות לטבלת זכויות והוראות בניה – מצב מוצע:

(1) 0.00211%

(2) ע"פ תשריט.



תכנון זמין
מונה הדפסה 48



תכנון זמין
מונה הדפסה 48

6. הוראות נוספות

6.1 תנאים לאישור מסמכי תכנון מפורט לפני ביצוע/ הרשאות	6.1
תנאי לאישור מסמכי תכנון לפני ביצוע, הבטחת ניקוז השטח בתחום התוכנית, באישור מהנדס הועדה המקומית ובאישור רשות הניקוז האזורית.	
6.2 הוראות בדבר תנאים להיתר בניה	6.2
תנאי למתן היתר בניה - אישור מהנדס המועצה.	
6.3 הפקעות ו/או רישום	6.3
ניתן להפקיע שטחים המיועדים בתכנית זו לצרכי ציבור, בכפוף לכל דין.	
6.4 חשמל	6.4
<p>א. תנאי למתן היתר בניה יהיה תיאום עם חברת חשמל בדבר תכנון והקמת חדר שנאים ו/או חדר מיתוג, פרטי קווי חשמל עיליים ותת קרקעיים, הנחיות לגבי מרחקי בניה ומגבלות שימוש מקווי חשמל עיליים ותת קרקעיים קיימים ומתוכננים.</p> <p>ב. תחנות השנאה</p> <p>מיקום תחנות השנאה יעשה בתיאום עם חברת חשמל.</p> <p>לפני תחילת ביצוע עבודות חפירה או בניה יבדוק המבצע את קיומם האפשרי של כבלי חשמל. אין לחפור או לבצע עבודת בנייה כלשהי מעל ובקרבת של פחות מ-3 מטרים מכבלי חשמל אלא לאחר קבלת אישור מחברת החשמל.</p> <p>לא יינתן היתר לחפירה, חציבה או כרייה במרחק הקטן מ-10 מ' מהמסד של עמוד חשמל במתח עליון/על עליון או 3 מ' מהמסד של עמוד חשמל במתח גבוה/נמוך ולא תבוצע פעולה כזו, אלא לאחר שניתנה לחברה הזדמנות לחוות דעה על ההיתר המבוקש או הפעולה אותה עומדים לבצע לפי העניין.</p> <p>על אף האמור לעיל, בתחום תכנית מתאר הקובעת רצועה למעבר קווי חשמל ראשיים-קווי מתח על ועל עליון יחולו הוראות תכנית מתאר עבורם.</p> <p>על אף האמור בכל תכנית, כל בניה או שימוש מבוקשים בקרבת מתקני חשמל יותרו בכפוף למגבלות הקבועות בסעיף זה.</p> <p>(לפי דרישות חוק החשמל וחוק הקרינה (תנאי היתרי קרינה) הבלתי מייננת 2006)</p>	
6.5 ניהול מי נגר	6.5
<p>א. תכנון שטחים ציבוריים פתוחים, יבטיח, בין השאר, קליטה, השהייה והחדרה של מי נגר עילי באמצעות שטחי חלחול ישירים, או מתקני החדרה. השטחים הקולטים את מי הנגר העילי בתחום שטחים ציבוריים פתוחים יהיו נמוכים מסביבתם. כל זאת ללא פגיעה בתפקוד ובשימושים של שטחים אלה כשטחים ציבוריים פתוחים.</p> <p>ב. בתכנון דרכים וחניות ישולבו רצועות שטחים מגוננים סופגי מים וחדירים ויעשה שימוש בחומרים נקבוביים וחדירים.</p>	
6.6 שמירה על עצים בוגרים	6.6
1. עצים המסומנים לשימור :	



6.6

שמירה על עצים בוגרים

- א. עץ המסומן לשימור ישולב בתכנון ולא תותר כריתתו או פגיעה בו.
- ב. כל עבודת בנייה ופיתוח הקרובה 4 מ' לגזעו של העץ לשימור תבוצע תחת הנחיות ומפרט שימור שהוגדרו ע"י מומחה ובהתאם לנוהל עבודה בקרבת עצים של פקיד היערות במשרד החקלאות ופיתוח הכפר.
- ג. עץ המסומן לשימור יגודר בגידור קשיח. הגדר תשולט וגזעו יוגן - הכל בהתאם לנוהל עבודה בקרבת עצים .
- ד. עצים שזוהו כייחודיים ובעלי חשיבות היסטורית או תרבותית יוצאת דופן יפורטו להלן: עץ מספר XX ויכללו לעת הגשת בקשה להיתר בניה ו/או שימוש בשטח הוראות שימור ופרטים מונה הדפסה 48 תכנון זמין
- הכוללים בין השאר מרחקי עבודה, שילוט וגישה לעץ.
2. עצים המסומנים לכריתה:
- א. בעת הגשת בקשה להיתר בניה ו/או לשימוש בשטח בו סומן עץ לכריתה - יש לפנות בבקשה לרישיון כריתה מפקיד היערות האזורי/עירוני.
- ב. במסגרת היתר הבניה תשולב ככל הניתן נטיעת עצים חדשים במקום העצים שנכרתו - כל זאת בהתאם לתנאי רישיון הכריתה או כפי שיקבע פקיד היערות.
3. נטיעת עצים חדשים:
- א. נטיעות חדשות יתבצעו בעצים בריאים בגודל 8 לפחות על פי סטנדרט משרד החקלאות.
- ב. נטיעת עצים במדרכות ורחבות ושטחים מרוצפים תתבצע תוך מתן פתרון מלא לבית הגידול התת קרקעי לשורשי העץ שיבטיח נפח מינימלי אפקטיבי של 7 מ"ק ובעומק של 1.2 מ'.
- ג. נטיעות מעל שימושים בתת הקרקע (חניונים, שטחי אחסון, מקלטים, מרתפים) יבוצעו בבית גידול שעומקו 1.5 מ' בעל פרטי איטום וניקוז מדויקים.
4. הנחיות לעניין נטיעות חדשות:
- תכונות עצים שיש לתעדף:
- א. נותני צל סוככים. ב. חסכנים במים. ג. מאוקלמים
- תכונות עצים שיש להימנע מהם:
- א. בעלי מבנה ענפי שלד שביר. ב. עצים הרגישים לפגע (מחלה/ מזיק) קטלני או המחייב טיפול בלתי פוסק. ג. עצים פולשים כהגדרתם עפ"י פקודת היערות.
- הערה: סוגי עצים ניתן לבחון ולבחור מתוך "מדריך לתכנון עצי רחוב בישראל", משרד החקלאות
5. שינוי סטטוס עצים - שאינו בגדר שינוי ניכר לתכנית:
- במקרים מיוחדים בלבד, בהם נדרש שינוי סיווג עץ בוגר שסומן כעץ לשימור לסיווג אחר, לעת הגשת בקשה להיתר בנייה (ולא יותר מ-10% מכמות העצים הבוגרים שסווגו בתכנית לשימור), יוגש עדכון לנספח עצים בוגרים לאישור ועדה מקומית, לאחר תאום וקבלת חו"ד בכתב מפקיד היערות. שינוי זה אינו בגדר שינוי ניכר ואינו מחייב הגשה מחודשת למוסדות התכנון.

6.7

פסולת בניין

- היתר בניה יינתן לאחר התחייבות יזם לפינוי פסולת בניה ועודפי עפר לאתר מוסדר ומאושר בלבד.
- תנאי למתן תעודת גמר יהיה אישור מנהלת אתר מורשה על פינוי פסולת בנייה ועודפי עפר לשטחה.
- הרשות המקומית תהיה רשאית לקבוע ולהגדיר שטחים לאחסנת ביניים וגריסה, של עודפי חפירה ופסולת בניין, בהתאם לשלבי האכלוס ופיתוח השטחים, בכפוף לאישור הוועדה המקומית לתכנון ואיגוד ערים להגנת הסביבה.
- גבולות התכנית הפונים לשטחים פתוחים רגישים מחוץ לגבול התכנית, יגודרו בזמן העבודות, עד

<p>6.7 פסולת בניין</p>	<p>6.7</p>
<p>לגמר העבודות במתחם הגובל בשטחים פתוחים, למניעת שפיכת עודפי חפירה ופסולת בניין.</p>	
<p>6.8 פיתוח תשתית</p> <p>א. בתנאים למתן היתר בניה ייקבעו דרכי ביצוע של כל עבודות התשתית לרבות קו ביוב ו/או קו ניקוז, ו/או תא ביוב, ו/או דרך, ו/או עמוד תאורה, ו/או קווי תאורה, ו/או מרכזיית תאורה וכל העבודות הכרוכות בביצוע הנ"ל וכדומה (להלן: עבודות התשתית) המצויים בתוך תחומי המקרקעין ובסמוך למקרקעין כפי שיקבע ע"י מהנדס הוועדה המקומית.</p> <p>ב. כל מערכות התשתית שבתחום התכנית כולל חשמל (למעט קו מתח עליון), תקשורת (למעט מתקנים סלולאריים), צינורות ביוב ומים ראשיים וכיו"ב תהיינה תת-קרקעיות.</p> <p>ג. בעל היתר הבניה יעתיק, במידת הצורך וכתנאי להיתר הבניה, את התשתיות וכל המתקנים והאביזרים הקיימים, הכרוכים בהם הנמצאים בתחום הדרך הקיימת למקום מתאים אשר יקבע ע"י הרשות המקומית.</p> <p>ד. תנאי למתן היתר בניה- הגשת תכנון מפורט של פיתוח השטח, לאישור מהנדס הוועדה המקומית.</p>	<p>6.8</p>
<p>6.9 שרותי כבאות</p>	<p>6.9</p>
<p>קבלת התחייבות ממבקשי היתר הבניה לביצוע דרישות שרות הכבאות ולשביעות רצונם, תהווה תנאי להוצאת היתר בניה.</p>	
<p>6.10 חומרי חפירה ומילוי</p> <p>1. לא יאושר היתר אלא לפי נוהל המבטיח סילוק מוסדר של פסולת הבנייה בהתאם להוראות כל דין וכמפורט להלן:</p> <p>א. קבלת הערכת כמות פסולת הבניין המשוערת מביצוע פרויקט הבניה, הריסה או סלילה מבעל ההיתר לפני הוצאת ההיתר.</p> <p>ב. הצבת דרישה בהיתר הבניה לפינוי פסולת הבניין בכמות שהוערכה (בהפחתת הכמות שתמוחזר או שיעשה בה שימוש חוזר באתר), לאתר מוסדר (אתר סילוק, אתר טיפול או תחנת מעבר).</p> <p>ג. בדיקת קיום אישורים על כניסה של פסולת יבשה בכמות שהוערכה (פחות או יותר) לאתר מוסדר, על שם בעל ההיתר ותוך ציון פרטי ההיתר, וזאת לפני מתן תעודת גמר וטופס חיבור לתשתיות.</p> <p>ד. חובת גריסה- היתר הבניה למבנה גדול יכלול הוראות המחייבות מחזור של פסולת הבניין שתיווצר, בהיקף מוערך של 50% או יותר, בהתאם לסוג הפסולת.</p> <p>2. חציבה ומילוי</p> <p>א. היתר יציג פתרון לאיזון בין חפירה למילוי.</p> <p>ב. בהעדר איזון:</p> <p>יועברו עודפי חציבה למילוי בפרויקט אחר או לאוגר ביניים מוסדר לצורך שימוש עתידי בפרויקטים אחרים, בכפוף לאישור רשות מקרקעי ישראל.</p> <p>מילוי באמצעות עודפי חציבה מפרויקט אחר או מאוגר ביניים.</p> <p>מילוי באמצעות פסולת יבשה אינרטי.</p> <p>הוועדה המקומית רשאית לפטור מחובת איזון בתנאים מיוחדים שירשמו בהחלטתה ולאחר התייעצות עם נציג המשרד להגנת הסביבה.</p>	<p>6.10</p>



6.11 היטל השבחה	
	היטל השבחה יוטל ויגבה על פי דין.

7. ביצוע התכנית

7.1 שלבי ביצוע

מספר שלב	תאור שלב	התנייה
1	פתיחת הצומת החדשה והסדרת הכניסות החדשות לקיבוצים עמיר ושדה נחמיה	סגירת הכניסות הקיימות היום לקיבוצים עמיר ושדה נחמיה

7.2 מימוש התכנית

זמן משוער למימוש התכנית יהיה 5 שנים מיום אישורה.

