

2001004701-1

1

חוק התכנון והבניה, התשכ"ה - 1965

הוראות התכנית



תכנון זמין
מונה הדפסה 17

מינהל התכנון תכנית מס' 263-0752048 זית - מחוז צפון
07-2020
שינוי יעוד קרקע מתעשייה ומסחר למסחר ומשרדים 91 - תמרה

צפון

מחוז

מרחב תכנון מקומי שפלת הגליל

תכנית מתאר מקומית

סוג תכנית

אישורים

Handwritten signature



תכנון זמין
מונה הדפסה 17

מינהל התכנון - מחוז צפון חוק התכנון והבניה, תשכ"ה-1965 אישור תכנית מס' 263-0752048 התכנית מאושרת מכוח סעיף 108 (ג) לחוק ביום 15.7.2020 התכנית לא נקבעה כעונה אישור שר התכנית נקבעה כעונה אישור שר אורי אילן מנכ"לית מינהל התכנון
--

הודעה על אישור תכנית מס' _____
פורסמה בילקוט הפרסומים מס' _____
מיום _____



תכנון זמין
מונה הדפסה 17

ניתן לצפות במסמכי התכנית ובהחלטות בעניינה באתר תכנון זמין:

<http://mavat.moin.gov.il/MavatPS/Forms/SV3.aspx:ABC>

דברי הסבר לתכנית

התכנית נמצאת בכניסה הצפונית לעיר תמרה מטרת התכנית הינה שינוי בהוראות וזכויות הבניה לצורך הקמת מבנה מסחר ומשרדים.



תכנון זמין
מונה הדפסה 17



תכנון זמין
מונה הדפסה 17



תכנון זמין
מונה הדפסה 17

דף ההסבר מהווה רקע לתכנית ואינו חלק ממסמכיה הסטטוטוריים.

1. זיהוי וסיווג התכנית



תכנון זמין
מונה הדפסה 17

שינוי יעוד קרקע מתעשייה ומסחר למסחר ומשרדים 91 -
תמרה

263-0752048

1.136 דונם

תכנית מתאר מקומית

שם התכנית 1.1
שם התכנית ומספר התכנית

מספר התכנית

שטח התכנית 1.2

סוג התכנית 1.4
סיווג התכנית

האם מכילה הוראות של תכנית מפורטת כן

ועדת התכנון המוסמכת מחוזית להפקיד את התכנית

לפי סעיף בחוק ל"ר

היתרים או הרשאות תכנית שמכוחה ניתן להוציא היתרים או הרשאות

סוג איחוד וחלוקה ללא איחוד וחלוקה

האם כוללת הוראות לענין תכנון תלת מימדי לא



תכנון זמין
מונה הדפסה 17



תכנון זמין
מונה הדפסה 17

2020/07/04

1.5 מקום התכנית

1.5.1 נתונים כלליים מרחב תכנון מקומי שפלת הגליל

216900 קואורדינאטה X

751225 קואורדינאטה Y

1.5.2 תיאור מקום איזור תעשייה כניסה ראשית לתמרה

1.5.3 רשויות מקומיות בתכנית והתייחסות לתחום הרשות, נפה

טמרה - חלק מתחום הרשות: תמרה

נפה

1.5.4 כתובות שבהן חלה התכנית

שכונה שכונה מערבית טמרה

1.5.5 גושים וחלקות בתכנית

מספר גוש	סוג גוש	חלק / כל הגוש	מספרי חלקות בשלמותן	מספרי חלקות בחלקן
18566	מוסדר	חלק		91

הכל על-פי הגבולות המסומנים בתשריט בקו הכחול.

1.5.6 גושים ישנים

לא רלוונטי

1.5.7 מגרשים / תאי שטח מתכניות קודמות שלא נרשמו כחלקות

לא רלוונטי

1.5.8 מרחבי תכנון גובלים בתכנית

לא רלוונטי



תכנון זמין
מונה הדפסה 17



תכנון זמין
מונה הדפסה 17



תכנון זמין
מונה הדפסה 17

1.6 יחס בין התכנית לבין תכניות מאושרות קודמות

מספר תכנית מאושרת	סוג יחס	הערה ליחס	מספר ילקוט פרסומים	מס' עמוד בילקוט פרסומים	תאריך
ג/ 15756	שינוי	תכנית זו משנה את קביעותיה של תכנית ג/ 15756 בתחומה של תכנית זו.	6698	1545	19/11/2013
ג/ 7458	החלפה	תכנית זו מחליפה את קביעותיה של תכנית ג/ 7458 בתחומה של תכנית זו.	4755	3338	19/05/1999



תכנון זמין
מונה הדפסה 17



תכנון זמין
מונה הדפסה 17



תכנון זמין
מונה הדפסה 17

1.7 מסמכי התכנית

סוג המסמך	תחולה	קנה מידה	מספר עמודים/ גליון	תאריך עריכה	עורך המסמך	תאריך יצירה	תיאור המסמך	נכלל בהוראות התכנית
הוראות התכנית	מחייב				רנין קאסס			כן
תשריט מצב מוצע	מחייב	1: 500	1		רנין קאסס		תשריט מצב מוצע	לא
מצב מאושר	רקע	1: 500	1	29/08/2019	רנין קאסס	15: 33 09/01/2020	מצב מאושר	לא

תכנון זמין
מונה הדפסה 17

כל מסמכי התכנית מהווים חלק בלתי נפרד ממנה, משלימים זה את זה ויקראו כמקשה אחת. במקרה של סתירה בין המסמכים המחייבים לבין המנחים יגברו המסמכים המחייבים. במקרה של סתירה בין המסמכים המחייבים לבין עצמם תגברנה ההוראות על התשריטים



תכנון זמין
מונה הדפסה 17

1.8 בעלי עניין/ בעלי זכויות בקרקע /עורך התכנית ובעלי מקצוע

1.8.1 מגיש התכנית



מקצוע/ תואר	סוג	שם	מספר רשיון	שם תאגיד	ישוב	רחוב	בית	טלפון	פקס	דוא"ל
	פרטי	סובחיה אבו רומי			תמרה	(1)				ranen130@gmail.com

הערה למגיש התכנית:

(1) כתובת: תמרה כניסה דרומית.

תכנון זמין
מונה הדפסה 17

1.8.2 יזם

סוג	שם	מספר רשיון	שם תאגיד	ישוב	רחוב	בית	טלפון	פקס	דוא"ל
פרטי	סובחיה אב רומי			תמרה	(1)				ranen130@gmail.com

(1) כתובת: תמרה כניסה דרומית.

1.8.3 בעלי עניין בקרקע



1.8.4 עורך התכנית ובעלי מקצוע

מקצוע/ תואר	סוג	שם	מספר רשיון	שם תאגיד	ישוב	רחוב	בית	טלפון	פקס	דוא"ל
	עורך ראשי	רנין קאסם		רנין קאסם	נצרת	נצרת				ranen130@gmail.com
מודד מוסמך	מודד	בלאל יאסין	1102		תמרה	(1)		052-8723002		bilalshafa@gmail.com

(1) כתובת: ת.ד. 424.

תכנון זמין
מונה הדפסה 17

1.9 הגדרות בתכנית

לא רלוונטי



תכנון זמין
מונה הדפסה 17

כל מונח אשר לא הוגדר בתכנית זו, תהיה נודעת לו המשמעות הנתונה לו בחוק התכנון והבניה התשכ"ה - 1965 (להלן "החוק") או בתקנות שהותקנו מכוחו, וזאת בהיעדר כוונה אחרת משתמעת.

2. מטרת התכנית ועיקרי הוראותיה

2.1 מטרת התכנית

שינוי יעוד מגרש מאושר ביעוד תעשייה ומלאכה קלה למסחר ומשרדים בכניסה הצפונית לעיר תמרה.

2.2 עיקרי הוראות התכנית

1. קביעת הוראות וחכיות בנייה לכל יעוד.
2. קביעת הנחיות לצורך הסדרי תנועה וחנייה.




תכנון זמין
מונה הדפסה 17



תכנון זמין
מונה הדפסה 17

3. טבלת יעודי קרקע ותאי שטח בתכנית

3.1 טבלת יעודי קרקע ותאי שטח בתכנית



תכנון זמין
מונה הדפסה 17


יעוד	תאי שטח	
מסחר ומשרדים	1	
סימון בתשריט	יעוד	תאי שטח כפופים
קו בנין תחתי	מסחר ומשרדים	1

3.2 טבלת שטחים

מצב מאושר

יעוד	מ"ר	אחוזים
מלאכה, תעשייה ומסחר	1,137	100
סה"כ	1,137	100

מצב מוצע



תכנון זמין
מונה הדפסה 17

יעוד	מ"ר מחושב	אחוזים מחושב
מסחר ומשרדים	1,136.03	100
סה"כ	1,136.03	100



תכנון זמין
מונה הדפסה 17

4. יעודי קרקע ושימושים

4.1	מסחר ומשרדים
4.1.1	שימושים
	מסחר, משרדים, שרותי בנקים, מסחר קמעונאי וסטונאי, מסעדות, אולמי תצוגה.
4.1.2	הוראות
א	<p>תנאים למתן היתרי בנייה</p> <p>תנאי למתן היתר בנייה לשימושים מושכי קהל הינו עמידה במרחקי ההפרדה של המשרד להגנת תכנון זמין מונה הדפסה 17</p> <p>הסביבה ביחס לשימושים הקיימים במגרשים הסמוכים.</p> <p>לא יינתן היתר בנייה ללא נספח תנועה וחנייה הערוך ע"י יועץ תחבורה ולא יינתן היתר בנייה שלא יכלול חנייה תת קרקעית.</p>



תכנון זמין
מונה הדפסה 17

17



תכנון זמין
מונה הדפסה 17

5. טבלת זכויות והוראות בניה - מצב מוצע

יעוד ומשרדים	שימוש ומשרדים	תאי שטח	גודל מגרש (מ"ר)	שטחי בניה (% מתא שטח)			אחוזי בניה כוללים (%)	תכסית (% מתא שטח)	גובה מבנה- מעל הכניסה הקובעת (מטר)	מספר קומות		קו בנין (מטר)		
				מעל הכניסה הקובעת	מתחת לכניסה הקובעת	גודל מגרש כולל				מעל הכניסה הקובעת	מתחת לכניסה הקובעת	צידו- ימני	צידו- שמאלי	אחורי
מסחר ומשרדים	מסחר ומשרדים	1	1130	180 (1)	60	80	60	20 (2)	4	1	3	3	3	5 (4)

האמור בטבלה זו גובר, במקרה של סתירה, על הוראות כלליות אחרות, בין בהוראות התבנית ובין בתשריט המצב המוצע. גם בטבלה עצמה גוברת הוראה מפורטת על הוראה כללית

שטחי הבניה המפורטים בטבלה שלעיל כוללים את כל שטחי הבניה המירביים בתכנית זו הערכים בטבלה מתייחסים לכל תא שטח בנפרד גם אם הוגדר טווח תאי שטח

הערות לטבלת זכויות והוראות בניה - מצב מוצע:

- (1) 90% עבור מסחר ו-90% עבור משרדים. יותר מסחר במפלס: הכבישים בלבד..
- (2) גובה מבנה נמדד מפני הכניסה הקובעת למבנה..
- (3) יותר קו בניין 0 מ' לגשר שמחבר כביש עליון לקומת הכניסה הקובעת במפלס כביש עליון..
- (4) לפי המסומן בתשריט.



קדמי תכנון זמין
מונה הדפסה 17



תכנון זמין
מונה הדפסה 17

6. הוראות נוספות

6.1

חניה

החניה תהיה בתחום המגרש בהתאם להוראות התקפות במועד הוצאת ההיתר, ובכל מקרה לא פחות מהמוצע במסמכי התכנית. תנאי למתן היתר בניה הבטחת מקומות חניה כנדרש בתקנות. תנאי למתן תעודת גמר יהיה ביצוע החניות בפועל.

6.2

חלוקה / או רישום

לאחר אישור תכנית זו תוכן תכנית לצרכי רישום ערוכה וחתומה ע"י יושב ראש הועדה המקומית כתואמת את התוכנית, לעניין זה יראו את התוכנית לצרכי רישום כתואמת את התוכנית אם היא עומדת בהוראות תקנות המודדים (מדידות ומיפוי), התשנ"ח - 1998 לרבות תקנה 53 לתקנות האמורות.
וואת תוך שמונה חדשים מיום תחולתה של תכנית זו. תוכנית החלוקה לצרכי רישום תוגש למנהל כהגדרתו בפקודת המדידות והכל בהתאם להוראות סימן ז' בפרק ג' לחוק התכנון והבניה, התשכ"ה - 1965.
החלוקה תהיה תואמת לתשריט.

6.3

חשמל

א. תנאי למתן היתר בניה יהיה - תיאום עם חברת החשמל בדבר תכנון והקמת חדר שנאים ו/או חדר מיתוג, פרטי קווי חשמל עיליים ותת קרקעיים, והנחיות לגבי מרחקי בניה ומגבלות שימוש מקווי חשמל עיליים ותת קרקעיים קיימים ומתוכננים.
ב. תחנות השנאה:
1- מיקום תחנת החשמל יעשה בתיאום עם חברת החשמל.
2- בתכנון לאזור מגורים חדש ימוקמו תחנות החשמל, ככל האפשר, בשטחים ציבוריים או המיועדים למתקנים הנדסיים
3- על אף האמור בסעיף ב-1 ניתן יהיה בשל אילוצים טכניים או תכנוניים למקם את תחנות החשמל במרווחים שבין קווי בניין לגבול מגרש, או על עמודי חשמל או משולב במבני המגורים.

איסור בניה בקרבת מתקני חשמל

לא יינתן היתר בניה לשימושים כגון מגורים, מסחר, תעשייה ומלאכה, תיירות ומבני ציבור בקרבת מתקני חשמל קיימים או מאושרים, אלא במרחקים המפורטים מטה

מהתיל הקיצוני/מהכבל/מהמתקן מציר הק

א. קו חשמל מתח נמוך - תיל חשוף	3.00 מ'	--
ב. קו חשמל מתח נמוך - תיל מבודד	2.00 מ'	--
ג. קו חשמל מתח גבוה עד 33 ק"ו: תיל חשוף או מצופה	5.00 מ'	--
ד. קו חשמל מתח גבוה עד 33 ק"ו: כבל אווירי מבודד (כא"מ)	2.00 מ'	--
ה. קו חשמל מתח עליון 110 - 160 ק"ו	--	20.00 מ'
ו. קו חשמל מתח על-עליון 400 ק"ו	--	35.00 מ'
ז. כבלי חשמל מתח נמוך	0.50 מ'	--
ח. כבלי חשמל מתח גבוה	3.00 מ'	--

6.3	חשמל
	<p>ט. כבלי חשמל מתח עליון י. ארון רשת יא. שנאי על עמוד</p> <p>בתיאום עם חברת החשמל -- 1.00 מ' -- 3.00 מ' --</p> <p>על אף האמור לעיל תתאפשר הקמתם של מבנים /או מתקני חשמל במרחקים הקטנים מהנקוב לעיל ובלבד שבוצע תיאום עם חברת החשמל לגבי מרחקי בטיחות מפני התחשמלות ובכפוף לכל דין. להקמת מבני תשתית יעשה תיאום פרטני בין בעל התשתית לבין חברת החשמל.</p> <p>לפני תחילת ביצוע עבודות חפירה או בניה יבדוק המבצע את קיומם האפשרי של כבלי חשמל. אין לחפור או לבצע עבודות בניה כלשמי מעל ובקרבת של פחות מ- 3.00 מטרים מכבלי חשמל אלא לאחר קבלת אישור מוחברת החשמל. לא יינתן היתר לחפירה, חציבה או כריה במרחק הקטן מ- 10.00 מ' מהמסד של עמוד חשמל במתח עליון/על עליון או 3.00 מ' מהמסד של עמוד חשמל במתח גבוה/נמוך ולא תבוצע פעולה כזו, אלא לאחר שניתנה לחברה הזדמנות לחוות דעה על ההיתר המבוקש או הפעולה אותה עומדים לבצע לפי העניין. על אף האמור לעיל, בתחום תכנית מתאר הקובעת רצועה למעבר קווי חשמל ראשיים-קווי מתח על ועל עליון יחולו הוראות תכנית מתאר עבורם. על אף האמור בכל תכנית, כל בניה או שימוש מבוקשים בקרבת מתקני חשמל יותרו בכפוף למגבלות הקבועות בסעיף זה.</p>
6.4	הוראות פיתוח
	<p>חובה לנטוע עצים בחזית המגרש, 3 עצים לפחות. בתחום התכנית לא קיימים עצים בוגרים.</p>
6.5	ניהול מי נגר
	<p>מי הנגר העילי יועברו למערכת הניקוז וזאת בהתאם למדיניות רשות המים באזורי תעשייה.</p>
6.6	חיזוק מבנים, תמא/ 38
	<p>היתר בניה לתוספות הבניה ולבנייה חדשה מותנה בבדיקה בדבר הצורך בחיזוק המבנה הקיים יחד עם התוספות לפי הוראות ת"י 413.</p>
6.7	סידורים לאנשים עם מוגבלויות
	<p>קבלת היתר למבנה ציבורי, לאחר הבטחת סידורים לנכים לשביעות רצון מהנדס הוועדה המקומית ועל פי תקנון חוק התכנון והבנייה.</p>
6.8	פסולת בניין
	<p>היתר בניה יינתן לאחר התחייבות יזם לפינוי פסולת בניה ועודפי עפר לאתר מוסדר ומאושר מבלבד. תנאי למתן תעודת גמר יהיה אישור מנהלת אתר מורשה על פינוי פסולת בנייה ועודפי עפר לשטחה. הרשות המקומית תהיה רשאית לקבוע ולהגדיר שטחים לאחסנת ביניים וגריסה, של עודפי חפירה ופסולת בנין, בהתאם לשלבי האכלוס ופיתוח השטחים, בכפוף לאשור הוועדה המקומית לתכנון ואיגוד ערים להגנתה סביבה.</p>



תכנון זמין
מונה הדפסה 17



תכנון זמין
מונה הדפסה 17



תכנון זמין
מונה הדפסה 17

6.8 פסולת בניין	
גבולות התכנית הפונים לשטחים פתוחים רגישים מחוץ לגבול התכנית, יגודרו בזמן העבודות עד לגמר העבודות במתחם הגובל בשטחים פתוחים.	



6.9 פיקוד העורף	
תנאי למתן היתר בניה יהיה אישור פיקוד העורף לפתרונות המיגון במגרש. לא יוצא היתר בניה למבנה בשטח התכנית אלא אם כלול בו מקלט או ממ"ד בהתאם לתקנון ההתגוננות האזרחית.	

תכנון זמין
מונה הדפסה 17


6.10 פיתוח תשתית	
<p>א. בתנאים למתן היתר בניה ייקבעו דרכי ביצוע של כל עבודות התשתית לרבות קו ביוב ו/או קו ניקוז, ו/או תא ביוב, ו/או דרך, ו/או עמוד תאורה, ו/או קווי תאורה, ו/או מרכזיית תאורה וכל העבודות הכרוכות בביצוע הנ"ל וכדומה (להלן: עבודות התשתית) המצויים בתוך תחומי המקרקעין ובסמוך למקרקעין כפי שיקבע ע"י מהנדס הועדה המקומית.</p> <p>ב. כל מערכות התשתית שבתחום התכנית כולל חשמל (למעט קו מתח עליון), תקשורת (למעט מתקנים סלולאריים), צינורות ביוב ומים ראשיים וכיו"ב תהיינה תת-קרקעיות.</p> <p>ג. בעל היתר הבניה יעתיק, במידת הצורך וכתנאי להיתר הבניה, את התשתיות וכל המתקנים והאביזרים הקיימים, הכרוכים בהם הנמצאים בתחום הדרך הקיימת למקום מתאים אשר יקבע ע"י הרשות המקומית.</p> <p>ד. תנאי לכל בניה ופיתוח - אישור אגף המים בעירייה בדבר חיבור הבניין לרשת המים.</p> <p>ה. תנאי למתן היתר בניה הגשת תכנון מפורט של פיתוח השטח, לאישור מהנדס הועדה והרשות המקומית.</p>	



תכנון זמין
מונה הדפסה 17

6.11 שרותי כבאות	
קבלת התחייבות ממבקשי ההיתר לביצוע דרישות שרות הכבאות ולשביעות רצונם, תהווה תנאי הוצאת היתר בניה.	

6.12 תנאים למתן היתרי בניה	
<p>א. תנאי להיתר בניה אישור תכניות הסדרי תנועה וחניה ברשות תמרור מוסמכת.</p> <p>ב. תנאי לתעודת גמר ביצוע הסדרי תנועה וחניה בהתאם לתכניות תנועה וחניה המאושרות.</p>	



תכנון זמין
מונה הדפסה 17

6.13 תשתיות	
<p>מים: אספקת מים תהיה מרשת המים המקומית. החיבור לרשת יהיה בתאום ובאישור משרד הבריאות ובאישור מהנדס הועדה המקומית.</p> <p>ניקוז: תנאי לקבלת היתר בניה, הבטחת ניקוז כל השטח בתחום התוכנית, באישור מהנדס הועדה המקומית/ עיר.</p> <p>ביוב: תנאי לקבלת היתר בניה, חיבור למערכת הביוב של הישוב, באישור מהנדס הועדה המקומית ובהתאם לתוכנית ביוב מאושרת ע"י משרד הבריאות והגורמים המוסמכים לכך.</p>	

6.13	תשתיות
	<p>אשפה:</p> <p>סידורי סילוק האשפה יהיו לפי הוראות הרשות המקומית, לא יינתן היתר בניה בשטח תכנית אלא לאחר שיובטח מקום לפחי אשפה בשטח המגרש ויסומן בהיתר הבניה. לא יינתן היתר בניה אלא לאחר התחייבות היזם לפינוי פסולת הבניה ופינוי עודפי עפר לאתר מוסדר.</p>
6.14	היטל השבחה
	היטל השבחה יוטל ויגבה עפ"י הוראות התוספת השלישית לחוק התכנון והבניה.



תכנון זמין
מונה הדפסה 17

7. ביצוע התכנית

7.1 שלבי ביצוע

7.2 מימוש התכנית

זמן משוער למימוש תכנית זו הינו 5 שנים מיום אישורה.



תכנון זמין
מונה הדפסה 17



תכנון זמין
מונה הדפסה 17