

הוראות התכנית

תכנית מס' 207-0695460

תוספת יח"ד אחת וקביעת הוראות ברחוב טרומפלדור 32



מחוז
מרחב תכנון מקומי טבריה
סוג תכנית
תכנית מתאר מקומית
צפון

אישורים



ניתן לצפות במסמכי התכנית ובהחלטות בעניינה באתר תכנון זמין:

<http://mavat.moin.gov.il/MavatPS/Forms/SV3.aspx?ABC>

דברי הסבר לתכנית

התכנית מוסיפה תוספת של יח"ד אחת
התכנית קובעת הוראות בנייה, קווי בניין



תכנון זמין
מונה הדפסה 14



תכנון זמין
מונה הדפסה 14



תכנון זמין
מונה הדפסה 14

דף ההסבר מהווה רקע לתכנית ואינו חלק ממסמכיה הסטטוטוריים.

1. זיהוי וסיווג התכנית

תוספת יח"ד אחת וקביעת הוראות ברחוב טרומפלדור 32



תכנון זמין
מונה הדפסה 14

שם התכנית
שם התכנית ומספר התכנית

מספר התכנית
207-0695460

שטח התכנית
0.720 דונם

סוג התכנית
תכנית מתאר מקומית

האם מכילה הוראות של תכנית מפורטת
כן

ועדת התכנון המוסמכת להפקיד את התכנית
מקומית

לפי סעיף בחוק
62א (א), 62א (ב), 62א (ג), 62א (ד), 62א (ה), 62א (ו), 62א (ז), 62א (ח), 62א (ט)

היתרים או הרשאות
תכנית שמכוחה ניתן להוציא היתרים או הרשאות

סוג איחוד וחלוקה
ללא איחוד וחלוקה

האם כוללת הוראות לענין תכנון תלת מימדי
לא



תכנון זמין
מונה הדפסה 14



תכנון זמין
מונה הדפסה 14

1.5 מקום התכנית

1.5.1 נתונים כלליים

מרחב תכנון מקומי	טבריה
קואורדינאטה X	249618
קואורדינאטה Y	744350

1.5.2 תיאור מקום

גוש 15037 חלקה 12
גוש 15036 חלקה 109

1.5.3 רשויות מקומיות בתכנית והתייחסות לתחום הרשות, נפה

טבריה - חלק מתחום הרשות: טבריה

נפה כנרת

1.5.4 כתובות שבהן חלה התכנית

כניסה	מספר בית	רחוב	ישוב
		טרומפלדור	טבריה

שכונה אחוזת כנרת

1.5.5 גושים וחלקות בתכנית

מספר גוש	סוג גוש	חלק / כל הגוש	מספרי חלקות בשלמותן	מספרי חלקות בחלקן
15036	מוסדר	חלק	109	
15037	מוסדר	חלק	12	

הכל על-פי הגבולות המסומנים בתשריט בקו הכחול.

1.5.6 גושים ישנים

לא רלוונטי

1.5.7 מגרשים / תאי שטח מתכניות קודמות שלא נרשמו כחלקות

לא רלוונטי


1.5.8 מרחבי תכנון גובלים בתכנית

לא רלוונטי



1.6 יחס בין התכנית לבין תכניות מאושרות קודמות

תאריך	מס' עמוד בילקוט פרסומים	מספר ילקוט פרסומים	הערה ליחס	סוג יחס	מספר תכנית מאושרת
09/07/2000	4183	4900	תכנית זו מחליפה את תכנית ג/10484	החלפה	ג/10484
17/01/2002	1180	5047	תכנית זו אינה פוגעת בהוראות תכנית ג/11764. הוראות תכנית ג/11764 תחולנה על תכנית זו.	כפיפות	ג/11764
10/08/2014	7320	6854	תכנית זו אינה פוגעת בהוראות תכנית ג/18071. הוראות תכנית ג/18071 תחולנה על תכנית זו.	כפיפות	ג/18071
31/07/1991	3302	3908	תכנית זו מחליפה את תכנית ג/287	החלפה	ג/287
04/12/2001	673	5037	תכנית זו מחליפה את תכנית טה/מק/14/287	החלפה	טה/מק/14/287



1.7 מסמכי התכנית

נכלל בהוראות התכנית	תיאור המסמך	תאריך יצירה	עורך המסמך	תאריך עריכה	מספר עמודים / גליון	קנה מידה	תחולה	סוג המסמך
כן			יצחק שפירא				מחייב	הוראות התכנית
לא	תשריט מצב מוצע		יצחק שפירא		1	1: 250	מחייב	תשריט מצב מוצע
לא		13: 23 18/11/2020	יצחק שפירא	18/11/2020	1	1: 200	מנחה	בינוי
לא		12: 46 27/08/2020	יצחק שפירא	20/02/2020	1	1: 250	רקע	מצב מאושר

כל מסמכי התכנית מהווים חלק בלתי נפרד ממנה, משלימים זה את זה ויקראו כמקשה אחת. במקרה של סתירה בין המסמכים המחייבים לבין המנחים יגברו המסמכים המחייבים. במקרה של סתירה בין המסמכים המחייבים לבין עצמם תגברנה ההוראות על התשריטים



1.8 בעלי עניין/ בעלי זכויות בקרקע / עורך התכנית ובעלי מקצוע**1.8.1 מגיש התכנית**

מקצוע/ תואר	סוג	שם	מספר רשיון	שם תאגיד	ישוב	רחוב	בית	טלפון	פקס	דוא"ל
	פרטי	אלון בכר קובי			אבן יהודה	הפלמ"ח	27			
	פרטי	אילן קובי			טבריה	אחד העם	20			

1.8.2 יזם**1.8.3 בעלי עניין בקרקע**

סוג	תיאור	שם	מספר רשיון	שם תאגיד	ישוב	רחוב	בית	טלפון	פקס	דוא"ל
בעלים		אלון בכר קובי			אבן יהודה	הפלמ"ח	27			
בעלים		אילן קובי			טבריה	אחד העם	20			

1.8.4 עורך התכנית ובעלי מקצוע

מקצוע/ תואר	סוג	שם	מספר רשיון	שם תאגיד	ישוב	רחוב	בית	טלפון	פקס	דוא"ל
אדריכל	עורך ראשי	יצחק שפירא	115343	ליעד אדריכלים	הזורעים	הזורעים		04-6733403	077-5558464	Liad.arc1@gmail.com
	מודד	עלי קשקוש	1199		נחף	(1)		04-9984066		kashkoosh119@gmail.com

(1) כתובת: ת.ד 3568

תכנון זמין
מונה הדפסה 14תכנון זמין
מונה הדפסה 14

1.9 הגדרות בתכנית

לא רלוונטי



תכנון זמין
מונה הדפסה 14

כל מונח אשר לא הוגדר בתכנית זו, תהיה נודעת לו המשמעות הנתונה לו בחוק התכנון והבניה התשכ"ה – 1965 (להלן "החוק") או בתקנות שהותקנו מכוחו, וזאת בהיעדר כוונה אחרת משתמעת.

2. מטרת התכנית ועיקרי הוראותיה

2.1 מטרת התכנית

הוספת יח"ד אחת ושינוי הוראות בינוי

2.2 עיקרי הוראות התכנית

1. תוספת יח"ד

2. שינוי קווי בניין

3. שינוי תכסית

4. הגדרת גובה למתקנים טכניים



תכנון זמין
מונה הדפסה 14



תכנון זמין
מונה הדפסה 14

3. טבלת יעודי קרקע ותאי שטח בתכנית


3.1 טבלת יעודי קרקע ותאי שטח בתכנית

יעוד	תאי שטח	
מגורים ג'	101	
סימון בתשריט	יעוד	תאי שטח כפופים
קו בנין עילי	מגורים ג'	101

3.2 טבלת שטחים

מצב מאושר		
יעוד	מ"ר	אחוזים
מגורים ג'	720	100
סה"כ	720	100

מצב מוצע		
יעוד	מ"ר מחושב	אחוזים מחושב
מגורים ג'	719.32	100
סה"כ	719.32	100



4. יעודי קרקע ושימושים

4.1	מגורים ג'
4.1.1	שימושים
	מגורים
4.1.2	הוראות
א	אדריכלות
	<p>1. תותר בליטת מערכות טכניות / מסתורי כביסה עד 1.5 מ' מקו בניין צידי</p> <p>2. קו בניין עילי כפי המופיע בתשריט עבור הגדלת מרפסות קיימות</p> <p>3. תותר בליטת הגג לקירווי מרפסת בקומה עליונה כפי המופיע בנספח הבינוי.</p>



תכנון זמין
מונה הדפסה 14



תכנון זמין
מונה הדפסה 14



תכנון זמין
מונה הדפסה 14

5. טבלת זכויות והוראות בניה - מצב מוצע

קו בנין (מטר)	מספר קומות					גובה מבנה- מעל הקובעת (מטר)	מספר יח"ד	תכנית (% מתא שטח)	שטחי בניה (מ"ר)				גודל מגרש (מ"ר)	תאי שטח	שימוש	יעוד		
	קדמי	אחורי	צידי- שמאלי	צידי- ימני	מתחת לכניסה הקובעת				מעל הכניסה הקובעת	מתחת לכניסה הקובעת		מעל הכניסה הקובעת					גודל מגרש כללי	
										שרות	עיקרי	שרות						עיקרי
(3)	(3)	(3)	(3)	1	6	18 (2)	10	40	250 (1)		569	1196	720	101	מגורים ג'	מגורים ג'		

האמור בטבלה זו גובר, במקרה של סתירה, על הוראות כלליות אחרות, בין בהוראות התכנית ובין בתשריט המצב המוצע. גם בטבלה עצמה גוברת הוראה מפורטת על הוראה כללית

שטחי הבניה המפורטים בטבלה שלעיל כוללים את כל שטחי הבניה המירביים בתכנית זו הערכים בטבלה מתייחסים לכל תא שטח בנפרד גם אם הוגדר טווח תאי שטח

הערה ברמת הטבלה:

א. תותר העברת שטחים ממעל הכניסה הקובעת אל מתחת לכניסה הקובעת ובלבד שסה"כ הזכויות לא ישונו

ב. לחניון תת"ק - קו בניין אפס

הערות לטבלת זכויות והוראות בניה – מצב מוצע:

(1) בנוסף יותרו 100% שטחי שרות לפי תכנית ג/ 10484 לחניה תת קרקעית ומחסנים כאשר המחסנים לא יותר מ- 10%. לחילופין במקום שטחים אלו ניתן לבנות לפי הקבוע בתכנית ג/11764.

(2) בנוסף תותר חריגות גובה מבנה עבור מתקנים טכניים.


(3) כפי המופיע בתשריט.

6. הוראות נוספות

<p>6.1 הוראות בינוי</p>	<p>6.1</p>
<p>בכל יעודי הקרקע למגורים שבהם מותרת בנייתם של מעל שתי יח"ד דיור למגרש ובכל שאר יעודי הקרקע למעט תעשייה, תותר בניה במרווחים על פי הפרוט הבא:</p> <p>א. גדרות, קירות תומכים ומסלעות - מקו בנין 0 ובכל תחום המגרש</p> <p>ב. ביתני אשפה - קו בנין קדמי - 0, קו בנין צדדי - 0 עד קו הבנין המותר. פתח הכניסה לבתי אשפה יהיה תמיד מתוך המגרש ולא ישירות בחזית הפונה לרחוב</p> <p>חיפוי אבן בבניינים:</p> <p>כל בית מגורים משותף, בתי מלון, מבנה ציבורי, מבני משרדים ומסחר חייב חיפוי אבן בגימור שיתואם עם מהנדס העיר. היקף חיפוי האבן יהיה לפחות 80% משטח מעטפת הבנין, למעט מבני ציבור בהם היקף החיפוי באבן יהיה 100%.</p>	
<p>6.2 דרכים וחניות</p>	<p>6.2</p>
<p>א. תנאי למתן היתר בניה יהיה הבטחת מקומות חניה כנדרש בתקנות.</p> <p>ב. מקומות החניה יהיו בתחום המגרש.</p>	
<p>6.3 איכות הסביבה</p>	<p>6.3</p>
<p>יש לפנות פסולת בנין לאתר מאושר על ידי המשרד לאיכות הסביבה בהתאם לתקנה 16 (ג) לתקנות התכנון והבנייה (בקשה להיתר, תנאי ואגרות) התש"ל 1970.</p> <p>תוכניות מיקום מכולות לאצירת אשפה ופסולת, לרבות פסולת למיחזור, תוגשנה למחלקה המוניציפלית והמלצותיהם יהיו חלק בלתי נפרד מתנאי ההיתר.</p>	
<p>6.4 חשמל</p>	<p>6.4</p>
<p>א. תנאי למתן היתר בניה יהיה - תיאום עם חברת החשמל בדבר תכנון והקמת חדר שנאים ו/או חדר מיתוג, פרטי קווי חשמל עיליים ותת קרקעיים, והנחיות לגבי מרחקי בניה ומגבלות שימוש מקווי חשמל עיליים ותת קרקעיים קיימים ומתוכננים.</p> <p>ב. תחנת השנאה</p> <p>1. מיקום תחנות ההשנאה ייעשה בתאום עם חברת החשמל.</p> <p>2. בתכנון לאזור מגורים חדש ימוקמו תחנות ההשנאה, ככל האפשר, בשטחים ציבוריים או המיועדים למתקנים הנדסיים.</p> <p>3. על אף האמור בסעי' ב' 1 ניתן יהיה בשל אילוצים טכניים או תכנוניים למקם את תחנות ההשנאה במרווחים שבין קווי בניין לגבול מגרש, או על עמודי חשמל או משולב במבני המגורים.</p> <p>ג. איסור בניה בקרבת מתקני חשמל</p> <p>לא יינתן היתר בניה לשימושים כגון מגורים, מסחר, תעשייה ומלאכה, תיירות ומבני ציבור, בקרבת מתקני חשמל קיימים או מאושרים, אלא במרחקים המפורטים להלן:</p> <p>א. קו חשמל מתח נמוך - תיל חשוף - 3. מ' מתיל קיצוני/מהכבל/מהמתקן.</p> <p>ב. קו חשמל מתח נמוך - תיל מבודד - 2 מ' מתיל קיצוני/מהכבל/מהמתקן.</p> <p>ג. קו חשמל מתח גבוה עד 33 ק"ו - תיל חשוף או מצופה - 5 מ' מתיל קיצוני/מהכבל/מהמתקן.</p> <p>ד. קו חשמל מתח גבוה עד 33 ק"ו - כבל אווירי מבודד (כא"מ) - 2 מ' מתיל קיצוני/מהכבל/מהמתקן.</p> <p>ה. קו חשמל מתח עליון 110-160 ק"ו - 20.00 מ' מציר הקו.</p> <p>ו. קו חשמל מתח על-עליון 400 ק"ו - 35.00 מ' מציר הקו.</p> <p>ז. כבלי חשמל מתח נמוך - 0.5 מ' מתיל קיצוני/מהכבל/מהמתקן.</p> <p>ח. כבלי חשמל מתח גבוה - 3 מ' מתיל קיצוני/מהכבל/מהמתקן.</p>	



6.4	חשמל
	<p>ט. כבלי חשמל מתח עליון - בתאום עם חברת חשמל.</p> <p>י. ארון רשת - 1 מ' מתיל קיצוני/מהכבל/מהמתקן.</p> <p>יא. שנאי על עמוד - 3 מ' מתיל קיצוני/מהכבל/מהמתקן.</p> <p>על אף האמור לעיל תתאפשר הקמתם של מבנים ואו מתקני חשמל במרחקים הקטנים מהנקוב לעיל ובלבד שבוצע תאום עם חברת החשמל לגבי מרחקי בטיחות מפני התחשמלות ובכפוף לכל דין.</p> <p>להקמת מבני תשתית ייעשה תאום פרטני בין בעל התשתית לבין חברת חשמל.</p> <p>בתכנית מתאר המתירה הקמתם של מבנים המכילים חומרים מסוכנים המועדים לדליקה או פיצוץ לא יינתן היתר בנייה אלא במרחקי בטיחות שייקבעו בתאום עם חברת החשמל.</p> <p>לפני תחילת ביצוע עבודות חפירה או בניה יבדוק המבצע את קיומם האפשרי של כבלי חשמל. אין לחפור או לבצע עבודת חפירה או בניה מעל ובקירבה של פחות מ-3 מטרים מכבלי חשמל אלא לאחר קבלת אישור מחברת החשמל.</p> <p>לא יינתן היתר לחפירה, חציבה או כריה במרחק הקטן מ-10 מ' מהמסד של עמוד חשמל במתח עליון/על עליון או 3 מ' מהמסד של עמוד חשמל במתח גבוה/נמוך ולא תבוצע פעולה כזו, אלא לאחר שניתנה לחברה הזדמנות לחוות דעה על ההיתר המבוקש או הפעולה אותה עומדים לבצע לפי העניין. על אף האמור לעיל, בתחום תכנית מתאר הקובעת רצועה למעבר קווי חשמל ראשיים קווי מתח על ועל עליון יחולו הוראות תכנית מתאר עבורם. על אף האמור בכל תכנית, כל בניה או שימוש מבוקשים בקרבת מתקני חשמל יותרו בכפוף למגבלות הקבועות בסעיף זה.</p> <p>(לפי דרישות חוק החשמל וחוק הקרינה (תנאי היתרי קרינה) הבלתי מייננת 2006)</p>
6.5	ביוב, ניקוז, מים, תברואה
	<p>א. ניקוז - תנאי לקבלת היתר בניה, יהיה הבטחת ניקוז כל השטח בתחום התכנית באישור מהנדס הוועדה.</p> <p>ב. מים - אספקת מים תהיה מרשת המים המקומית. החיבור לרשת יהיה בתאום עם תאגיד המים ומהנדס הוועדה המקומית.</p> <p>ג. ביוב - תנאי לקבלת היתר בניה יהיה חיבור למערכת הביוב של הישוב, בתאום עם תאגיד המים ומהנדס הוועדה המקומית.</p> <p>ד. אשפה - סידורי סילוק האשפה יהיו לפי הוראות הרשות המקומית. לא יינתן היתר בניה בשטח תכנית אלא לאחר שיובטח מקום לפחי אשפה בשטח המגרש ויסומן בהיתר הבניה</p>
6.6	ניהול מי נגר
	<p>מי הנגר העילי יועברו מתחומי המגרשים והמבנים לשטחים ציבוריים פתוחים או למתקני החדרה סמוכים לצרכי השקיה, החדרה והעשרת מי תהום. כל זאת ללא פגיעה בתפקוד ובשימושים של שטחים אלה כשטחים ציבוריים פתוחים.</p>
6.7	סטיה ניכרת
	לא תותר כל הקלה נוספת מעבר למופיע בתוכנית זו.
6.8	פיקוד העורף
	תנאי למתן היתר בניה יהיה אישור פיקוד העורף לפתרונות המיגון בתחום המגרש.
6.9	פיתוח סביבתי
	א. תנאי להיתר בניה - הגשת תכנון מפורט של פיתוח השטח נשוא הבקשה להיתר לאישור



6.9 פיתוח סביבתי	
<p>מהנדס העיר/הוועדה המקומית. ב. התכנון המפורט, כאמור, יכלול בין היתר פירוט גינון ונטיעות, ריצוף, ריהוט, מתקנים הנדסיים, מצללות, מערכות השקיה, חומרי בניה וכדומה, הכל כדרישת מהנדס הוועדה המקומית.</p>	

6.10 שרותי כבאות	
<p>קבלת התחייבות ממבקשי ההיתר הבניה לביצוע דרישות שרות הכבאות ולשביעות רצונם, תהווה תנאי להוצאת היתר בניה.</p>	

6.11 חומרי חפירה ומילוי	
<p>התר בניה יינתן לאחר התחייבות יזם לפינוי פסולת בניה ועודפי עפר לאתר מוסדר ומאושר בלבד. תנאי למתן טופס 4 יהיה אישור מנהלת אתר מורשה על פינוי פסולת בנייה ועודפי עפר לשטחה. הרשות המקומית תהיה רשאית לקבוע ולהגדיר שטחים לאחסנת ביניים וגריסה, של עודפי חפירה ופסולת בנין, בהתאם לשלבי האכלוס ופיתוח השטחים, בכפוף לאישור הוועדה המקומית לתכנון ואיגוד ערים להגנת הסביבה. גבולות הישוב הפונים לשטחים פתוחים רגישים מחוץ לגבולה תכנית, יגודרו בזמן העבודות עד לגמר העבודות במתחם הגובל בשטחים פתוחים, למניעת שפיכת עודפי חפירה ופסולת בנין.</p>	



6.12 היטל השבחה	
<p>א. הוועדה המקומית תטיל ותגבה היטל השבחה בהתאם להוראות התוספת השלישית לחוק. ב. לא יוצא היתר בניה במקרקעין קודם ששולם היטל השבחה המגיע אותה שעה בשל אותם מקרקעין, או שניתנה ערבות לתשלום בהתאם להוראות החוק.</p>	

7. ביצוע התכנית

7.1 שלבי ביצוע

מספר שלב	תאור שלב	התנייה
1	ל"ר	

7.2 מימוש התכנית

עד 10 שנים מיום אישורה

