

הוראות התכנית

תכנית מס' 263-0830307

שינוי יעוד ממגורים למגורים ומסחר בגוש 18565 חלקה 11/15 - תמרה



מחוז	צפון
מרחב תכנון מקומי	שפלת הגליל
סוג תכנית	תכנית מתאר מקומית

אישורים



חוק התכנון והבניה, התשכ"ה - 1965

מחוז צפון

הוועדה המחוזית החליטה ביום:

27/05/2020

להפקיד את התכנית

28/07/2020

י"ר הוועדה המחוזית

תאריך



ניתן לצפות במסמכי התכנית ובהחלטות בעניינה באתר תכנון זמין:

<http://mavat.moin.gov.il/MavatPS/Forms/SV3.aspx?ABC>

דברי הסבר לתכנית

מדובר בתכנית לשינוי יעוד מגרש ממגורים למגורים ומסחר והגדרת זכויות והוראות בנייה ביעוד המוצע בתמרה.

על המגרש קיים מבנה משולב מסחר ומגורים אשר קיבל היתר לשימוש חורג למסחר בשנת 2014. המבנה בנוי לפי היתר בנייה קומת קרקע מסחר ומעל זה שתי קומות למגורים.

התכנית באה להסדיר את השימוש החורג לקבוע.



תכנון זמין
מונה הדפסה 9



תכנון זמין
מונה הדפסה 9



תכנון זמין
מונה הדפסה 9

דף ההסבר מהווה רקע לתכנית ואינו חלק ממסמכיה הסטטוטוריים.

1. זיהוי וסיווג התכנית

שינוי יעוד ממגורים למגורים ומסחר בגוש 18565 חלקה

11/15 - תמרה

263-0830307

0.914 דונם

תכנית מתאר מקומית

שם התכנית

מספר התכנית

סוג התכנית

1.1 שם התכנית

ומספר התכנית

1.2 שטח התכנית

1.4 סיווג התכנית

האם מכילה הוראות של תכנית מפורטת

כן

ועדת התכנון המוסמכת להפקיד את התכנית

מחוזית

לפי סעיף בחוק

לי"ר

היתרים או הרשאות

תכנית שמכוחה ניתן להוציא היתרים או הרשאות

סוג איחוד וחלוקה

ללא איחוד וחלוקה

האם כוללת הוראות

לא

לענין תכנון תלת מימדי



1.5 מקום התכנית

1.5.1 נתונים כלליים	מרחב תכנון מקומי	שפלת הגליל
	קואורדינאטה X	217576
	קואורדינאטה Y	751816
1.5.2 תיאור מקום	מרכז הישוב תמרה	



תכנון זמין
מונה הדפסה 9

1.5.3 רשויות מקומיות בתכנית והתייחסות לתחום הרשות, נפה

טמרה - חלק מתחום הרשות: תמרה

נפה עכו

1.5.4 כתובות שבהן חלה התכנית

שכונה מרכז הישוב תמרה

1.5.5 גושים וחלקות בתכנית

מספר גוש	סוג גוש	חלק / כל הגוש	מספרי חלקות בשלמותן	מספרי חלקות בחלקן
18565	מוסדר	חלק		11

הכל על-פי הגבולות המסומנים בתשריט בקו הכחול.



תכנון זמין
מונה הדפסה 9

1.5.6 גושים ישנים

לא רלוונטי

1.5.7 מגרשים / תאי שטח מתכניות קודמות שלא נרשמו כחלקות

לא רלוונטי

1.5.8 מרחבי תכנון גובלים בתכנית

לא רלוונטי



תכנון זמין
מונה הדפסה 9

1.6 יחס בין התכנית לבין תכניות מאושרות קודמות

תאריך	מס' עמוד בילקוט פרסומים	מספר ילקוט פרסומים	הערה ליחס	סוג יחס	מספר תכנית מאושרת
19/11/2013	1545	6698	תכנית זו משנה רק את המפורט בתכנית זו וכל יתר הוראות תכנית ג/ 15756 ממשיכות לחול.	שינוי	ג/ 15756
12/12/2007	891	5748	תכנית זו משנה רק את המפורט בתכנית זו וכל יתר הוראות תכנית ג/ 14677 ממשיכות לחול.	החלפה	ג/ 14677



1.7 מסמכי התכנית

נכלל בהוראות התכנית	תיאור המסמך	תאריך יצירה	עורך המסמך	תאריך עריכה	מספר עמודים / גליון	קנה מידה	תחולה	סוג המסמך
כן			רנין קאסם				מחייב	הוראות התכנית
לא	תשריט מצב מוצע		רנין קאסם		1	1: 500	מחייב	תשריט מצב מוצע
לא	מצב מאושר	05: 02 09/04/2020	רנין קאסם	22/01/2020	1	1: 500	רקע	מצב מאושר



תכנון זמין
מונה הדפסה 9

כל מסמכי התכנית מהווים חלק בלתי נפרד ממנה, משלימים זה את זה ויקראו כמקשה אחת. במקרה של סתירה בין המסמכים המחייבים לבין המנחים יגברו המסמכים המחייבים. במקרה של סתירה בין המסמכים המחייבים לבין עצמם תגברנה ההוראות על התשריטים



תכנון זמין
מונה הדפסה 9

1.8 בעלי עניין/ בעלי זכויות בקרקע /עורך התכנית ובעלי מקצוע**1.8.1 מגיש התכנית**

מקצוע/ תואר	סוג	שם	מספר רשיון	שם תאגיד	ישוב	רחוב	בית	טלפון	פקס	דוא"ל
	פרטי	איהאב דיאב			תמרה	(1)				ehab_diab@gmail.com
	פרטי	וליד דיאב			תמרה	(1)				ranen130@gmail.com

הערה למגיש התכנית:

(1) כתובת: תמרה.

1.8.2 יזם**1.8.3 בעלי עניין בקרקע****1.8.4 עורך התכנית ובעלי מקצוע**

מקצוע/ תואר	סוג	שם	מספר רשיון	שם תאגיד	ישוב	רחוב	בית	טלפון	פקס	דוא"ל
מהנדסת	עורך ראשי	רנין קאסם	12270704		נוף הגליל	(1)				ranen130@gmail.com
מהנדס - יועץ כבישים	יועץ תחבורה	מדין אבו סאלח	102243		סחינין	(2)		052-2477193		madianabusalih@gmail.com
מודד	מודד	בלאל יאסין	1102		תמרה	(3)				bilalshafa@gmail.com

(1) כתובת: דודגי סנטר, נוף הגליל.

(2) כתובת: ת.ד 9178.

(3) כתובת: ת.ד 424.



תכנון זמין
מונה הדפסה 9



תכנון זמין
מונה הדפסה 9

1.9 הגדרות בתכנית

לא רלוונטי



תכנון זמין
מונה הדפסה 9

כל מונח אשר לא הוגדר בתכנית זו, תהיה נודעת לו המשמעות הנתונה לו בחוק התכנון והבניה התשכ"ה – 1965 (להלן "החוק") או בתקנות שהותקנו מכוחו, וזאת בהיעדר כוונה אחרת משתמעת.

2. מטרת התכנית ועיקרי הוראותיה

2.1 מטרת התכנית

הסדרת שימוש חורג לקבוע - תמרה

2.2 עיקרי הוראות התכנית

- שינוי יעוד ממגורים למגורים ומסחר.
- הגדרת זכויות והוראות בנייה.
- קביעת תנאים למתן היתר בנייה.



תכנון זמין
מונה הדפסה 9



תכנון זמין
מונה הדפסה 9

3. טבלת יעודי קרקע ותאי שטח בתכנית

3.1 טבלת יעודי קרקע ותאי שטח בתכנית

יעוד	תאי שטח
מגורים ומסחר	1

סימון בתשריט	יעוד	תאי שטח כפופים
להריסה	מגורים ומסחר	1
מבנה להריסה	מגורים ומסחר	1

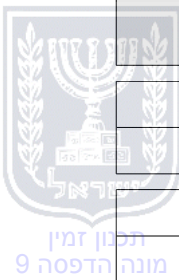
3.2 טבלת שטחים

מצב מאושר

יעוד	מ"ר	אחוזים
מגורים א'	914	100
סה"כ	914	100


מצב מוצע

יעוד	מ"ר מחושב	אחוזים מחושב
מגורים ומסחר	914.61	100
סה"כ	914.61	100



4. יעודי קרקע ושימושים

4.1	מגורים ומסחר
4.1.1	שימושים מגורים, מסחר, משרדים, מרפאות, חנייה.
4.1.2	הוראות
א	אדריכלות המסחר יותר בקומת הקרקע ושאר הקומות מעל ישמשו למגורים.



6. הוראות נוספות

6.1

חניה

החניה תהיה בתחום המגרש בהתאם להוראות התקפות במועד הוצאת ההיתר. תנאי למתן היתר בניה הבטחת מקומות חניה כנדרש בתקנות. לא יותרו חניות קרוב לצומת ולא יותרו פניות שמאליות מהדרכים הגובלות לתוך החניות.

6.2

חשמל

א. תנאי למתן היתר בניה יהיה - תיאום עם חברת החשמל בדבר תכנון והקמת חדר שנאים ו/או חדר מיתוג, פרטי קווי חשמל עיליים ותת קרקעיים, והנחיות לגבי מרחקי בניה ומגבלות שימוש מקווי חשמל עיליים ותת קרקעיים קיימים ומתוכננים.
 ב. תחנות השנאה:
 1- מיקום תחנת ההשנאה יעשה בתיאום עם חברת החשמל.
 2- בתכנון לאזור מגורים חדש ימוקמו תחנות ההשנאה, ככל האפשר, בשטחים ציבוריים או המיועדים למתקנים הנדסיים
 3- על אף האמור בסעיף ב-1 ניתן יהיה בשל אילוצים טכניים או תכנוניים למקם את תחנות ההשנאה במרווחים שבין קווי בניין לגבול מגרש, או על עמודי חשמל או משולב במבני המגורים.

איסור בניה בקרבת מתקני חשמל

לא יינתן היתר בניה לשימושים כגון מגורים, מסחר, תעשייה ומלאכה, תיירות ומבני ציבור בקרבת מתקני חשמל קיימים או מאושרים, אלא במרחקים המפורטים מטה

מחיר הקו	מהתיל הקיצוני/מהכבל/מהמתקן		
--	3.00 מ'	א. קו חשמל מתח נמוך - תיל חשוף	
--	2.00 מ'	ב. קו חשמל מתח נמוך - תיל מבודד	
--	5.00 מ'	ג. קו חשמל מתח גבוה עד 33 ק"ו: תיל חשוף או מצופה	
--	2.00 מ' (כא"מ)	ד. קו חשמל מתח גבוה עד 33 ק"ו: כבל אווירי מבודד	
20.00 מ'	--	ה. קו חשמל מתח עליון 110 - 160 ק"ו	
35.00 מ'	--	ו. קו חשמל מתח על-עליון 400 ק"ו	
--	0.50 מ'	ז. כבלי חשמל מתח נמוך	
--	3.00 מ'	ח. כבלי חשמל מתח גבוה	
--	בתיאום עם חברת החשמל	ט. כבלי חשמל מתח עליון	
--	1.00 מ'	י. ארון רשת	
--	3.00 מ'	יא. שנאי על עמוד	

על אף האמור לעיל תתאפשר הקמתם של מבנים ו/או מתקני חשמל במרחקים הקטנים מהנקוב לעיל ובלבד שבוצע תיאום עם חברת החשמל לגבי מרחקי בטיחות מפני התחשמלות ובכפוף לכל דין.
 להקמת מבני תשתית יעשה תיאום פרטני בין בעל התשתית לבין חברת החשמל.

לפני תחילת ביצוע עבודות חפירה או בניה יבדוק המבצע את קיומם האפשרי של כבלי חשמל.

חשמל	6.2
<p>אין לחפור או לבצע עבודות בניה כלשמי מעל ובקרבת של פחות מ- 3.00 מטרים מכבלי חשמל אלא לאחר קבלת אישור מחברת החשמל.</p> <p>לא יינתן היתר לחפירה, חציבה או כריה במרחק הקטן מ- 10.00 מ' מהמסד של עמוד חשמל במתח עליון/על עליון או 3.00 מ' מהמסד של עמוד חשמל במתח גבוה/נמוך ולא תבוצע פעולה כזו, אלא לאחר שניתנה לחברה הזדמנות לחוות דעה על ההיתר המבוקש או הפעולה אותה עומדים לבצע לפי העניין.</p> <p>על אף האמור לעיל, בתחום תכנית מתאר הקובעת רצועה למעבר קווי חשמל ראשיים-קווי מתח על ועל עליון יחולו הוראות תכנית מתאר עבורם.</p> <p>על אף האמור בכל תכנית, כל בניה או שימוש מבוקשים בקרבת מתקני חשמל יותרו בכפוף למגבלות הקבועות בסעיף זה.</p>	
חיזוק מבנים, תמא/ 38	6.3
<p>היתר בניה לתוספות הבניה מותנה בבדיקה בדבר הצורך בחיזוק המבנה הקיים יחד עם התוספות לפי הוראות ת"י 413.</p>	
סידורים לאנשים עם מוגבלויות	6.4
<p>קבלת היתר למבנה ציבורי, לאחר הבטחת סידורים לנכים לשביעות רצון מהנדס הוועדה המקומית ועל פי תקנון חוק התכנון והבנייה.</p>	
פסולת בניין	6.5
<p>היתר בניה יינתן לאחר התחייבות יזם לפינוי פסולת בניה ועודפי עפר לאתר מוסדר ומאושר בלבד.</p> <p>תנאי למתן תעודת גמר יהיה אישור מנהלת אתר מורשה על פינוי פסולת בניה ועודפי עפר לשטחה.</p> <p>הרשות המקומית תהיה רשאית לקבוע ולהגדיר שטחים לאחסנת ביניים וגריסה, של עודפי חפירה ופסולת בנין, בהתאם לשלבי האכלוס ופיתוח השטחים, בכפוף לאשור הוועדה המקומית לתכנון ואיגוד ערים להגנתה סביבה.</p> <p>גבולות התכנית הפונים לשטחים פתוחים רגישים מחוץ לגבול התכנית, יגודרו בזמן העבודות עד לגמר העבודות במתחם הגובל בשטחים פתוחים.</p>	
פיקוד העורף	6.6
<p>תנאי למתן היתר בניה יהיה אישור פיקוד העורף לפתרונות המיוגון במגרש.</p> <p>לא יוצא היתר בניה למבנה בשטח התכנית אלא אם כלול בו מקלט או ממ"ד בהתאם לתקנון ההתגוננות האזרחית.</p>	
פיתוח תשתית	6.7
<p>א. בתנאים למתן היתר בניה ייקבעו דרכי ביצוע של כל עבודות התשתית לרבות קו ביוב ו/או קו ניקוז, ו/או תא ביוב, ו/או דרך, ו/או עמוד תאורה, ו/או קווי תאורה, ו/או מרכזיית תאורה וכל העבודות הכרוכות בביצוע הנ"ל וכדומה (להלן: עבודות התשתית) המצויים בתוך תחומי המקרקעין ובסמוך למקרקעין כפי שיקבע ע"י מהנדס הוועדה המקומית.</p> <p>ב. כל מערכות התשתית שבתחום התכנית כולל חשמל (למעט קו מתח עליון), תקשורת (למעט מתקנים סלולאריים), צינורות ביוב ומים ראשיים וכיו"ב תהיינה תת-קרקעיות.</p> <p>ג. בעל היתר הבניה יעתיק, במידת הצורך וכתנאי להיתר הבניה, את התשתיות וכל המתקנים</p>	



6.7	פיתוח תשתית
<p>והאביזרים הקיימים, הכרוכים בהם הנמצאים בתחום הדרך הקיימת למקום מתאים אשר יקבע ע"י הרשות המקומית.</p> <p>ד. תנאי לכל בניה ופיתוח - אישור אגף המים בעירייה בדבר חיבור הבניין לרשת המים.</p> <p>ה. תנאי למתן היתר בניה הגשת תכנון מפורט של פיתוח השטח, לאישור מהנדס הועדה והרשות המקומית.</p>	

6.8	שרותי כבאות
<p>קבלת התחייבות ממבקשי ההיתר לביצוע דרישות שרות הכבאות ולשביעות רצונם, תהווה תנאי הוצאת היתר בניה.</p>	


6.9	תנאים למתן היתרי בניה
<p>א. תנאי להיתר בניה אישור תכניות הסדרי תנועה וחניה ברשות תמרור מוסמכת.</p> <p>ב. תנאי לתעודת גמר ביצוע הסדרי תנועה וחניה בהתאם לתכניות תנועה וחניה המאושרות.</p>	



6.10	תשתיות
<p>מים: אספקת מים תהיה מרשת המים המקומית. החיבור לרשת יהיה בתאום ובאישור משרד הבריאות ובאישור מהנדס הועדה המקומית.</p> <p>ניקוז: תנאי לקבלת היתר בניה, הבטחת ניקוז כל השטח בתחום התוכנית, באישור מהנדס הועדה המקומית ובאישור רשות הניקוז האזורית.</p> <p>ביוב: תנאי לקבלת היתר בניה, חיבור למערכת הביוב של הישוב, באישור מהנדס הועדה המקומית ובהתאם לתוכנית ביוב מאושרת ע"י משרד הבריאות והגורמים המוסמכים לכך.</p> <p>אשפה: סידורי סילוק האשפה יהיו לפי הוראות הרשות המקומית, לא יינתן היתר בניה בשטח תכנית אלא לאחר שיובטח מקום לפחי אשפה בשטח המגרש ויסומן בהיתר הבניה. לא יינתן היתר בניה אלא לאחר התחייבות היזם לפינוי פסולת הבניה ופינוי עודפי עפר לאתר מוסדר.</p>	

6.11	היטל השבחה
<p>היטל השבחה יוטל ויגבה עפ"י הוראות התוספת השלישית לחוק התכנון והבניה.</p>	

6.12	הריסות ופינויים
<p>תנאי למתן היתר בניה הריסה בפועל לאלמנטים המסומנים להריסה בתכנית.</p>	



7	ביצוע התכנית
----------	---------------------

7.1	שלבי ביצוע
------------	-------------------

7.2	מימוש התכנית
------------	---------------------

זמן משוער למימוש התכנית הינו מיד עם אישורה.



תכנון זמין
מונה הדפסה 9



תכנון זמין
מונה הדפסה 9



תכנון זמין
מונה הדפסה 9