


הוראות התכנית

תכנית מס' 254-0797381

תכנון דרך גישה להרחבה עין העמק



מחוז
מרחב תכנון מקומי יזרעאלים
סוג תכנית
צפון
תכנית מתאר מקומית

אישורים



ניתן לצפות במסמכי התכנית ובהחלטות בעניינה באתר תכנון זמין :

<http://mavat.moin.gov.il/MavatPS/Forms/SV3.aspx?ABC>

דברי הסבר לתכנית

תכנית זו חלה בעין העמק באזור הדרום מזרחי של ההרחבה. מטרת תכנית זו הינה להאריך דרך קיימת ולחברה לדרך קיימת בהרחבה. על מנת לאפשר כניסה/יציאה נוספת להרחבה. התכנית הינה בסמכות מקומית לפי סעיף 62 א (א) 2.



תכנון זמין
מונה הדפסה 27



תכנון זמין
מונה הדפסה 27



תכנון זמין
מונה הדפסה 27

דף ההסבר מהווה רקע לתכנית ואינו חלק ממסמכיה הסטטוטוריים.

1. זיהוי וסיווג התכנית

1.1 שם התכנית ומספר התכנית שם התכנית

תכנון דרך גישה להרחבה עין העמק

254-0797381

מספר התכנית

11.842 דונם

1.2 שטח התכנית

תכנית מתאר מקומית

סוג התכנית

1.4 סיווג התכנית

האם מכילה הוראות של תכנית מפורטת

כן

ועדת התכנון המוסמכת להפקיד את התכנית מקומית

לפי סעיף בחוק 62א (א) (2), 62א (א) (3)

היתרים או הרשאות תכנית שמכוחה ניתן להוציא היתרים או הרשאות

סוג איחוד וחלוקה ללא איחוד וחלוקה

האם כוללת הוראות לענין תכנון תלת מימדי

לא



1.5 מקום התכנית

1.5.1 נתונים כלליים

מרחב תכנון מקומי	יזרעאליים
קואורדינאטה X	208289
קואורדינאטה Y	725889

1.5.2 תיאור מקום

כביש גישה להרחבה הדרומית של עין העמק.

1.5.3 רשויות מקומיות בתכנית והתייחסות לתחום הרשות, נפה

מגידו - חלק מתחום הרשות: עין העמק

נפה יזרעאל

1.5.4 כתובות שבהן חלה התכנית

ישוב	רחוב	מספר בית	כניסה
עין העמק			

שכונה עין העמק

1.5.5 גושים וחלקות בתכנית

מספר גוש	סוג גוש	חלק / כל הגוש	מספרי חלקות בשלמותן	מספרי חלקות בחלקן
11742	מוסדר	חלק		57, 61, 116, 121
12786	מוסדר	חלק	134	59, 110, 143-144, 147, 149

הכל על-פי הגבולות המסומנים בתשריט בקו הכחול.

1.5.6 גושים ישנים

לא רלוונטי

1.5.7 מגרשים / תאי שטח מתכניות קודמות שלא נרשמו כחלקות

לא רלוונטי

1.5.8 מרחבי תכנון גובלים בתכנית

לא רלוונטי



תכנון זמין
מונה הדפסה 27



תכנון זמין
מונה הדפסה 27



תכנון זמין
מונה הדפסה 27

1.6 יחס בין התכנית לבין תכניות מאושרות קודמות

תאריך	מס' עמוד בילקוט פרסומים	מספר ילקוט פרסומים	הערה ליחס	סוג יחס	מספר תכנית מאושרת
10/11/2002	418	5126	תכנית זו מחליפה רק את המפורט בתכנית זו וכל יתר הוראות תכנית ג/ 12587 ממשיכות לחול.	החלפה	ג/ 12587
10/09/1989	4123	3696	תכנית זו מחליפה רק את המפורט בתכנית זו וכל יתר הוראות תכנית ג/ 2731 ממשיכות לחול.	החלפה	ג/ 2731
05/07/1987	1984	3465	תכנית זו מחליפה רק את המפורט בתכנית זו וכל יתר הוראות תכנית ג/ 4889 ממשיכות לחול.	החלפה	ג/ 4889
30/04/2007	2565	5657	תכנית זו אינה פוגעת בהוראות תכנית ג/ 12635. הוראות תכנית ג/ 12635 תחולנה על תכנית זו.	כפיפות	ג/ 12635
26/10/1995	257	4342	תכנית זו מחליפה רק את המפורט בתכנית זו וכל יתר הוראות תכנית ג/ במ/ 229 ממשיכות לחול.	החלפה	ג/ במ/ 229

הערה לטבלה:

תכנית זו אינה באה לפגוע בתכניות מאושרות קודמות, במקרה של סתירה בין התכניות יחולו ההוראות המקלות.



1.7 מסמכי התכנית

נכלל בהוראות התכנית	תיאור המסמך	תאריך יצירה	עורך המסמך	תאריך עריכה	מספר עמודים / גליון	קנה מידה	תחולה	סוג המסמך
כן			איתי זהבי				מחייב	הוראות התכנית
לא	תשריט מצב מוצע		איתי זהבי		1	1: 500	מחייב	תשריט מצב מוצע
לא	נספח תנועה	15: 21 01/09/2020	פטר לייבוביץ	24/06/2020	1	1: 1000	מנחה	תנועה
לא	חתכי אורך	13: 16 04/07/2021	פטר לייבוביץ	04/07/2021	1	1: 250	מנחה	תנועה
לא	מצב מאושר	15: 02 01/09/2020	איתי זהבי	08/06/2020	1	1: 1000	רקע	מצב מאושר

כל מסמכי התכנית מהווים חלק בלתי נפרד ממנה, משלימים זה את זה ויקראו כמקשה אחת. במקרה של סתירה בין המסמכים המחייבים לבין המנחים יגברו המסמכים המחייבים. במקרה של סתירה בין המסמכים המחייבים לבין עצמם תגברנה ההוראות על התשריטים



תכנון זמין
מונה הדפסה 27



תכנון זמין
מונה הדפסה 27

1.8 בעלי עניין/ בעלי זכויות בקרקע / עורך התכנית ובעלי מקצוע

1.8.1 מגיש התכנית

מקצוע/ תואר	סוג	שם	מספר רשיון	שם תאגיד	ישוב	רחוב	בית	טלפון	פקס	דוא"ל
	רשות מקומית	רשות מקומית		מועצה איזורית מגידו	מגידו	מגידו		04-9598444	04-9598400	handasa@m egido.org.il

1.8.2 יזם

סוג	שם	מספר רשיון	שם תאגיד	ישוב	רחוב	בית	טלפון	פקס	דוא"ל
רשות מקומית	רשות מקומית		מועצה איזורית מגידו	מגידו	מגידו		04-9598444	04-9598400	handasa@m egido.or g.il

1.8.3 בעלי עניין בקרקע

הערה כללית לבעלי עניין בקרקע: התכנית כוללת קרקע בבעלות מדינה

1.8.4 עורך התכנית ובעלי מקצוע

מקצוע/ תואר	סוג	שם	מספר רשיון	שם תאגיד	ישוב	רחוב	בית	טלפון	פקס	דוא"ל
	עורך ראשי	איתי זהבי		זהבי איתי אדריכלים בע"מ	צפורי	ציפורי	12	04-6456678		itay@zehavy. com
מודד	מודד	זייד אלדד	1089	זייד אלדד ב"מ פאדי סאפיה	חיפה	דרך יפו	5 א	04-8260444		eldad7@netvi sion.net.il
יועץ תנועה	יועץ תחבורה	פטר לייבוביץ		פטר לייבוביץ מהנדסים בע"מ	תל אביב- יפו	הרכב	1	03-5624882	03-5624596	



תכנון זמין
מונה הדפסה 27



תכנון זמין
מונה הדפסה 27



תכנון זמין
מונה הדפסה 27



תכנון זמין
מונה הדפסה 27

1.9 הגדרות בתכנית

לא רלוונטי



תכנון זמין
מונה הדפסה 27

כל מונח אשר לא הוגדר בתכנית זו, תהיה נודעת לו המשמעות הנתונה לו בחוק התכנון והבניה התשכ"ה – 1965 (להלן "החוק") או בתקנות שהותקנו מכוחו, וזאת בהיעדר כוונה אחרת משתמעת.

2. מטרת התכנית ועיקרי הוראותיה

2.1 מטרת התכנית

תכנון דרך גישה נוספת להרחבת עין העמק.

2.2 עיקרי הוראות התכנית

1. הרחבת והארכת דרך לפי סעיף 62 א (א) 2.

2. הרחבת שצ"פ.



תכנון זמין
מונה הדפסה 27



תכנון זמין
מונה הדפסה 27

3. טבלת יעודי קרקע ותאי שטח בתכנית

3.1 טבלת יעודי קרקע ותאי שטח בתכנית

יעוד	תאי שטח
שטח ציבורי פתוח	302,301
דרך מאושרת	102,101
דרך מוצעת	203 - 201

סימון בתשריט	יעוד	תאי שטח כפופים
בלוק מבנה להריסה	דרך מאושרת	102

3.2 טבלת שטחים

מצב מאושר		
יעוד	מ"ר	אחוזים
דרך מאושרת	6,081.4	51.35
מגורים א'	627.77	5.30
שטח חקלאי	3,450.95	29.14
שטח ציבורי פתוח	1,682.29	14.21
סה"כ	11,842.41	100

מצב מוצע		
יעוד	מ"ר מחושב	אחוזים מחושב
דרך מאושרת	6,081.4	51.35
דרך מוצעת	4,078.73	34.44
שטח ציבורי פתוח	1,682.3	14.21
סה"כ	11,842.43	100

4. יעודי קרקע ושימושים

4.1	שטח ציבורי פתוח
4.1.1	שימושים
	ישמשו עבור ככרות, גנים, מגרשי משחקים, מגרשי ספורט, שבילים, מתקנים הנדסיים כגון תקשורת, ביוב, ניקוז וחשמל, שימור צמחייה טבעית קיימת וכו'. חלקים מהש.צ.פ שיוקצו עבור מתקנים הנדסיים יירשמו ע"ש החברה המתחזקת.
4.1.2	הוראות
4.2	דרך מאושרת
4.2.1	שימושים
	תשמש למעבר כלי רכב והולכי רגל, כולל מדרכות, חניות רחבות לתחבורה, מעבר להולכי רגל ומעבר לתשתיות.
4.2.2	הוראות
א	דרכים
	בדרכים המוצעות הצבועות אדום תהיה הפרדה בין התנועה המוטורית והרגלית. לא תותר כל בניה בשטח זה למעט מתקני דרך.
4.3	דרך מוצעת
4.3.1	שימושים
	תשמש למעבר כלי רכב והולכי רגל, כולל מדרכות, חניות רחבות לתחבורה, מעבר להולכי רגל ומעבר לתשתיות.
4.3.2	הוראות
א	דרכים
	בדרכים המוצעות הצבועות אדום תהיה הפרדה בין התנועה המוטורית והרגלית. לא תותר כל בניה בשטח זה למעט מתקני דרך.



תכנון זמין
מונה הדפסה 27



תכנון זמין
מונה הדפסה 27



תכנון זמין
מונה הדפסה 27

5. טבלת זכויות והוראות בניה

לא רלוונטי



תכנון זמין
מונה הדפסה 27






תכנון זמין
מונה הדפסה 27

6. הוראות נוספות

6.1	חניה
	החניה תהיה בתחום המגרש ובהתאם לתקן התקף בעת הוצאת היתרי בניה.
6.2	חשמל
	<p>א. תנאי למתן היתר בניה יהיה - תיאום עם חברת החשמל בדבר תכנון והקמת חדר שנאים ו/או חדר מיתוג, פרטי קווי חשמל עיליים ותת קרקעיים, והנחיות לגבי מרחקי בניה ומגבלות שימוש מקווי חשמל עיליים ותת קרקעיים קיימים ומתוכננים.</p> <p>ב. תחנות השנאה:</p> <ol style="list-style-type: none"> 1. מיקום תחנות ההשנאה יעשה בתיאום עם חברת חשמל. 2. בתכנון לאזור מגורים חדש ימוקמו תחנות ההשנאה, ככל האפשר, בשטחים ציבוריים או המיועדים למתקנים הנדסיים. 3. על אף האמור בסעיף ב'1 ניתן יהיה בשל אילוצים טכניים או תכנוניים למקם את תחנות ההשנאה במרווחים שבין קווי בנין לגבול מגרש, או על עמודי חשמל או משולב במבני המגורים. <p>ג. איסור בנייה בקרבת מתקני חשמל</p> <p>לא יינתן היתר בניה לשימושים כגון מגורים, מסחר, תעשייה ומלאכה, תיירות ומבני ציבור בקרבת מתקני חשמל קיימים או מאושרים, אלא במרחקים המפורטים מטה:</p> <p>מהתיל הקיצוני/מהכבל/מהמתקן מציר הקו</p> <p>קו חשמל מתח נמוך : תיל חשוף 3.0 מ'</p> <p>קו חשמל מתח נמוך : תיל מבודד 2.0 מ'</p> <p>קו חשמל מתח גבוה עד 33 ק"ו : תיל חשוף או מצופה 5.0 מ'</p> <p>קו חשמל מתח גבוה עד 33 ק"ו : כבל אווירי מבודד (כא"מ) 2.0 מ'</p> <p>קו חשמל מתח עליון 110-160 ק"ו 20.0 מ'</p> <p>קו חשמל מתח על-עליון 400 ק"ו 35.0 מ'</p> <p>כבלי חשמל מתח נמוך 0.5 מ'</p> <p>כבלי חשמל מתח גבוה 3 מ'</p> <p>כבלי חשמל מתח עליון בתיאום עם חברת חשמל</p> <p>ארון רשת 1 מ'</p> <p>שנאי על עמוד 3 מ'</p> <p>על אף האמור לעיל תתאפשר הקמתם של מבנים ו/או מתקני חשמל במרחקים הקטנים מהנקוב לעיל ובלבד שבוצע תיאום עם חברת חשמל לגבי מרחקי בטיחות מפני התחשמלות ובכפוף לכל דין.</p> <p>להקמת מבני תשתית יעשה תיאום פרטני בין בעל התשתית לבין חברת החשמל.</p> <p>לפני תחילת ביצוע עבודות חפירה או בניה יבדוק המבצע את קיומם האפשרי של כבלי חשמל. אין לחפור או לבצע עבודות בנייה כלשהי מעל ובקרבת של פחות מ-3 מטרים מכבלי חשמל אלא לאחר קבלת אישור מחברת החשמל.</p> <p>לא יינתן היתר לחפירה, חציבה או כריה במרחק הקטן מ-10 מ' מהמסד של עמוד חשמל במתח עליון/על עליון או 3 מ' מהמסד של עמוד חשמל גבוה/נמוך ולא תבוצע פעולה כזו, אלא לאחר שניתנה לחברה הזדמנות לחוות דעה על ההיתר המבוקש או הפעולה אותה עומדים לבצע לפי העניין.</p> <p>על אף האמור בכל תכנית, כל בניה או שימוש מבוקשים בקרבת מתקני חשמל יותרו בכפוף למגבלות הקבועות בסעיף זה.</p> <p>(לפי דרישות חוק החשמל וחוק הקרינה (תנאי היתרי קרינה) הבלתי מייננת 2006)</p>



	6.3	ביוב, ניקוז, מים, תברואה
 <p>תכנון זמין מונה הדפסה 27</p>		<p>1. מים : אספקת מים תהיה מרשת המים המקומית. החיבור לרשת יהיה בתאום ובאישור משרד הבריאות ובאישור מהנדס הועדה המקומית.</p> <p>2. ניקוז : תנאי לקבלת היתר בניה, הבטחת ניקוז כל השטח בתחום התוכנית, באישור מהנדס הועדה המקומית ובאישור רשות הניקוז האזורית.</p> <p>3. ביוב : תנאי לקבלת היתר בניה, חיבור למערכת הביוב של הישוב, באישור מהנדס הועדה המקומית ובהתאם לתוכנית ביוב מאושרת ע"י משרד הבריאות והגורמים המוסמכים לכך.</p> <p>4. אשפה : סידורי סילוק האשפה יהיו לפי הוראות הרשות המקומית. לא יינתן היתר בניה בשטח תוכנית אלא לאחר שיובטח מקום לפחי האשפה בשטח המגרש ויסומן בהיתר הבניה. לא יינתן היתר בניה אלא לאחר התחייבות היזם לפינוי פסולת הבניה ופינוי עודפי עפר לאתר מוסדר.</p>
	6.4	שרותי כבאות
 <p>תכנון זמין מונה הדפסה 27</p>		<p>קבלת התחייבות ממבקשי היתר הבניה לביצוע דרישות שרות הכבאות ולשביעות רצונם, תהווה תנאי להוצאת היתר בניה.</p>
	6.5	חומרי חפירה ומילוי
 <p>תכנון זמין מונה הדפסה 27</p>		<p>1. לא יאושר היתר אלא לפי נוהל המבטיח סילוק מוסדר של פסולת הבנייה, בהתאם לתקנות התקנון והבניה (היתר, תנאים ואגרות), (טיפול בפסולת בניין), התשס"ה 2005 וכמפורט להלן : א. קבלת הערכת כמות פסולת הבניין המשוערת מביצוע פרויקט הבניה, הריסה או סלילה מבעל ההיתר לפני הוצאת ההיתר. ב. הצבת דרישה בהיתר הבניה לפינוי פסולת הבניין בכמות שהוערכה (בהפחתת הכמות שתמוחזר או שיעשה בה שימוש חוזר באתר), לאתר מוסדר (אתר סילוק, אתר טיפול או תחנת מעבר). ג. בדיקת קיום אישורים על כניסה של פסולת יבשה בכמות שהוערכה (פחות או יותר) לאתר מוסדר, על שם בעל ההיתר ותוך ציון פרטי ההיתר, וזאת לפני מתן תעודת גמר וטופס חיבור לתשתיות. ד. חובת גריסה- היתר הבניה למבנה גדול יכלול הוראות המחייבות מחזור של פסולת הבניין שתיווצר, בהיקף מוערך של 50% או יותר, בהתאם לסוג הפסולת.</p> <p>2. חציבה ומילוי א. היתר יציג פתרון לאיזון בין חפירה למילוי. ב. בהעדר איזון : יועברו עודפי חציבה למילוי בפרויקט אחר או לאוגר ביניים מוסדר לצורך שימוש עתידי בפרויקטים אחרים, בכפוף לאישור רשות מקרקעי ישראל. מילוי באמצעות עודפי חציבה מפרויקט אחר או מאוגר ביניים. מילוי באמצעות פסולת יבשה אינרטיית. הועדה המקומית רשאית לפטור מחובת איזון בתנאים מיוחדים שירשמו בהחלטתה ולאחר התייעצות עם נציג המשרד להגנת הסביבה.</p>
	6.6	תנאים למתן היתרי בניה
		<p>תנאי למתן היתר מכוח תכנית זו, כולל עבודות עפר ופריצת דרכים, יהיה אישור תכניות כוללות</p>

<p>6.6 תנאים למתן היתרי בניה</p> <p>לדרכים, מים, ניקוז וחשמל על ידי הרשויות המוסמכות לכך.</p>	<p>6.6</p>
<p>6.7 תנאים למתן היתרי בניה</p> <p>קבלת היתר לשימושים ציבוריים, לאחר הבטחת סידורים לנכים לשביעות רצון מהנדס הוועדה המקומית ועל פי תקנון חוק התכנון והבניה.</p>	<p>6.7</p>
<p>6.8 עתיקות</p> <p>א. כל עבודה בתחום השטח המוגדר כעתיקות, תתואם ותבוצע רק לאחר קבלת אישור מנהל רשות העתיקות כמתחייב ובכפוף להוראות חוק העתיקות התשלח- 1978.</p> <p>ב. במידה ויידרש על-ידי רשות העתיקות ביצוע של פעולות מקדימות (פיקוח, חיתוכי בדיקה, חפירת בדיקה/חפירת הצלה מדגמית, חפירת הצלה), יבצען היזם על-פי תנאי רשות העתיקות.</p> <p>ג. במידה ויתגלו עתיקות המצדיקות שימור בהתאם להוראות חוק העתיקות התשלח-1978 וחוק רשות העתיקות התשמט- 1989, ייעשו על-ידי היזם ועל חשבונו כל הפעולות המתבקשות מהצורך לשמר את העתיקות.</p> <p>ד. היה והעתיקות יצריכו שינוי בתכנית הבניה, תהיה הוועדה המקומית רשאית להתיר שינויים בתוכניות הבניה ובלבד שלא יתוספו עקב שינויים אלה זכויות בניה או תוספות שמשמעותן פגיעה בקרקע.</p> <p>ה. אין רשות העתיקות מתחייבת לאשר בניה בשטח או בחלקו גם לאחר בדיקה / חפירה, זאת במידה ויתגלו בשטח עתיקות ייחודיות ולא יראו את התוכניות כמקנות זכויות בניה, בשטח שהינו אתר עתיקות מוכרז.</p>	<p>6.8</p>
<p>6.9 הפקעות לצרכי ציבור</p> <p>ניתן להפקיע מקרקעין המיועדים לצרכי ציבור, ככל שלא יוחזרו, בכפוף לכל דין.</p>	<p>6.9</p>



<p>7. ביצוע התכנית</p>		
<p>7.1 שלבי ביצוע</p>		
<p>מספר שלב</p> <p>1</p>	<p>תאור שלב</p> <p>ל"ר</p>	<p>התנייה</p> <p>ל"ר</p>
<p>7.2 מימוש התכנית</p>		
<p>זמן משוער לביצוע תכנית זו - 10 שנים מיום אישורה.</p>		

