

**הוראות התכנית**

תכנית מס' 251-0882738

שינוי הוראות וזכיות בנייה בחלקה 60 גוש 16634 בטורעאן



מחוז  
מרחב תכנון מקומי הגליל המזרחי  
סוג תכנית  
תכנית מתאר מקומית  
צפון

אישורים



ניתן לצפות במסמכי התכנית ובהחלטות בעניינה באתר תכנון זמין:

<http://mavat.moin.gov.il/MavatPS/Forms/SV3.aspx?ABC>

## דברי הסבר לתכנית

חלקה 60 בגוש 16634 בטורעאן, נרשמה בטאבו על רקע תצ"ר בתאריך 29/10/2019. בשטח של 406 מ"ר. כלומר היא חלקה בשלימות.

התצ"ר אושר לפי תשריט חלוקה מאשר בוועדה המקומית גליל מזרחי, מספר התשריט 554. מדובר על מגרש מספר 4 בתשריט הנ"ל, תשריט זה לא נתן פתרון גישה מאשרת למגרש הנ"ל, בנוסף המגרש הנ"ל יצא עם רוחב חזיתות קטן יחסית (צפונית, דרומית).

התכנית מרחיבה קוי בניין עיליים בחזית המזרחית שתאפשר תכנון בניית מגורים מקובלת לבעלי החלקה. גם התכנית מציעה הריסת מבנה קיים החורג לאדמות המדינה, ובנייה מחדש.



תכנון זמין  
מונה הדפסה 12



תכנון זמין  
מונה הדפסה 12



תכנון זמין  
מונה הדפסה 12

דף ההסבר מהווה רקע לתכנית ואינו חלק ממסמכיה הסטטוטוריים.

## 1. זיהוי וסיווג התכנית

שינוי הוראות וזכויות בנייה בחלקה 60 גוש 16634 בטורעאן

1.1 שם התכנית  
ומספר התכנית

251-0882738 מספר התכנית

1.2 שטח התכנית

0.406 דונם

1.4 סיווג התכנית

תכנית מתאר מקומית

האם מכילה הוראות של תכנית מפורטת

כן

ועדת התכנון המוסמכת להפקיד את התכנית

מקומית

לפי סעיף בחוק

א62 (א) (16) (א) (1), א62 (א) (19), א62 (א) (4), א62 (א) (א) (א)4, א62 (א) (5)

היתרים או הרשאות

תכנית שמכוחה ניתן להוציא היתרים או הרשאות

סוג איחוד וחלוקה

ללא איחוד וחלוקה

האם כוללת הוראות

לא

לענין תכנון תלת מימדי



## 1.5 מקום התכנית

### 1.5.1 נתונים כלליים

מרחב תכנון מקומי	הגליל המזרחי
קואורדינאטה X	234967
קואורדינאטה Y	742795

### 1.5.2 תיאור מקום

### 1.5.3 רשויות מקומיות בתכנית והתייחסות לתחום הרשות, נפה

טורעאן - חלק מתחום הרשות : טורעאן

נפה יזרעאל

### 1.5.4 כתובות שבהן חלה התכנית

כניסה	מספר בית	רחוב	ישוב
	21	אלזהראא	טורעאן

שכונה אלעיסליאת

### 1.5.5 גושים וחלקות בתכנית

מספר גוש	סוג גוש	חלק / כל הגוש	מספרי חלקות בשלמותן	מספרי חלקות בחלקן
16634	מוסדר	חלק	60	

הכל על-פי הגבולות המסומנים בתשריט בקו הכחול.

### 1.5.6 גושים ישנים

לא רלוונטי

### 1.5.7 מגרשים / תאי שטח מתכניות קודמות שלא נרשמו כחלקות

לא רלוונטי

### 1.5.8 מרחבי תכנון גובלים בתכנית

לא רלוונטי



תכנון זמין  
מונה הדפסה 12



תכנון זמין  
מונה הדפסה 12



תכנון זמין  
מונה הדפסה 12

**1.6 יחס בין התכנית לבין תכניות מאושרות קודמות**

תאריך	מס' עמוד בילקוט פרסומים	מספר ילקוט פרסומים	הערה ליחס	סוג יחס	מספר תכנית מאושרת
23/11/1997	706	4590	תכנית זו משנה רק את המפורט בתכנית זו וכל יתר הוראות תכנית ג/ 8584 ממשיכות לחול.	שינוי	8584 ג/



## 1.7 מסמכי התכנית

נכלל בהוראות התכנית	תיאור המסמך	תאריך יצירה	עורך המסמך	תאריך עריכה	מספר עמודים / גליון	קנה מידה	תחולה	סוג המסמך
כן			עאדל דחלה				מחייב	הוראות התכנית
לא	תשריט מצב מוצע		עאדל דחלה		1	1: 250	מחייב	תשריט מצב מוצע
לא		10: 45 01/04/2021	עאדל דחלה	15/12/2020		1: 250	רקע	חניה
לא		14: 45 31/03/2021	עאדל דחלה	08/07/2020	1	1: 250	רקע	מצב מאושר

כל מסמכי התכנית מהווים חלק בלתי נפרד ממנה, משלימים זה את זה ויקראו כמקשה אחת. במקרה של סתירה בין המסמכים המחייבים לבין המנחים יגברו המסמכים המחייבים. במקרה של סתירה בין המסמכים המחייבים לבין עצמם תגברנה ההוראות על התשריטים

**1.8 בעלי עניין/ בעלי זכויות בקרקע /עורך התכנית ובעלי מקצוע**

**1.8.1 מגיש התכנית**

מקצוע/ תואר	סוג	שם	מספר רשיון	שם תאגיד	ישוב	רחוב	בית	טלפון	פקס	דוא"ל
	פרטי	מוחמד דחלה			טורעאן	אלזהראא ) (1	21	04-6412926	04-6070824	adel.dahly@gmail.com

הערה למגיש התכנית:

(1) כתובת : ת.ד. .

**1.8.2 יזם**

סוג	שם	מספר רשיון	שם תאגיד	ישוב	רחוב	בית	טלפון	פקס	דוא"ל
פרטי	מוחמד דחלה			טורעאן	אלזהראא ) (1	21	04-6412926	04-6070824	adel.dahly@gmail.com

(1) כתובת : ת.ד. .

**1.8.3 בעלי עניין בקרקע**

**1.8.4 עורך התכנית ובעלי מקצוע**

מקצוע/ תואר	סוג	שם	מספר רשיון	שם תאגיד	ישוב	רחוב	בית	טלפון	פקס	דוא"ל
מהנדס אזרחי - תאר שני הנדסה עירונית	עורך ראשי	עאדל דחלה	88106	הנדסה ומדידות - דחלה עאדל	טורעאן	אלשאפעי (1)	11	04-6412926	04-6070824	adel.dahly@gmail.com




תכנון זמין  
מונה הדפסה 12



תכנון זמין  
מונה הדפסה 12

מקצוע/ תואר	סוג	שם	מספר רשיון	שם תאגיד	ישוב	רחוב	בית	טלפון	פקס	דוא"ל
מהנדס אזרחי - תאר שני הנדסה עירונית	יועץ תחבורה	עאדל דחלה	25279618	הנדסה ומדידות - דחלה עאדל	טורעאן	אלשאפעי (1)	11	04-6412926	04-6070824	adel.dahly@g mail.com
מודד ומהנדס	מודד	עאדל דחלה	881	הנדסה ומדידות - דחלה עאדל	טורעאן	אלשאפעי (1)	11	04-6412926	04-6070824	adel.dahly@g mail.com

(1) כתובת : ת.ד. 1995.



תכנון זמין  
מונה הדפסה 12



תכנון זמין  
מונה הדפסה 12



## 1.9 הגדרות בתכנית

לא רלוונטי



תכנון זמין  
מונה הדפסה 12

כל מונח אשר לא הוגדר בתכנית זו, תהיה נודעת לו המשמעות הנתונה לו בחוק התכנון והבניה התשכ"ה – 1965 (להלן "החוק") או בתקנות שהותקנו מכוחו, וזאת בהיעדר כוונה אחרת משתמעת.

## 2. מטרת התכנית ועיקרי הוראותיה

### 2.1 מטרת התכנית

הריסת מבנה קיים ובנייה מחדש.

### 2.2 עיקרי הוראות התכנית

1. שינוי קו בניין .
2. תוספת אחוזי בנייה כלליים.
3. הגדלת תכסית.
4. ותוספת קומה וגובה.
5. קביעת הוראות להריסת מבנים.



תכנון זמין  
מונה הדפסה 12



תכנון זמין  
מונה הדפסה 12

### 3. טבלת יעודי קרקע ותאי שטח בתכנית

#### 3.1 טבלת יעודי קרקע ותאי שטח בתכנית

יעוד	תאי שטח	
מגורים ב'	100	
סימון בתשריט	יעוד	תאי שטח כפופים
מבנה להריסה 2	מגורים ב'	100


#### 3.2 טבלת שטחים

##### מצב מאושר

יעוד	מ"ר	אחוזים
מגורים א'	406	100
סה"כ	406	100

##### מצב מוצע

יעוד	מ"ר מחושב	אחוזים מחושב
מגורים ב'	407.55	100
סה"כ	407.55	100



**4. יעודי קרקע ושימושים**

4.1	מגורים ב'
4.1.1	<p><b>שימושים</b></p> <p>1. בתי מגורים.</p> <p>2. תהיה הועדה המקומית רשאית להיתר, לפי הצורך ולפי ראות עיניה הקמתם של חנויות מזון ובתי מלאכה ועסק בלתי מזיקים ובלתי רועשים.</p> <p>3. "הועדה המקומית רשאית להיתר לפי הצורך ולפי ראות עיניה, הקמת 2 קומות מסחריות אחת מעל השנייה, וזאת לגבי מגרשים גובלים עם 2 דרכים שיש ביניהם הפרש גובה משמעותי, כך שהכניסה לכל קומה מבין השתיים תהא מדרך אחרת ובמפלס אחר"</p>
4.1.2	<p><b>הוראות</b></p> <p><b>א</b></p> <p><b>בינוי ו/או פיתוח</b></p> <p>1. מספר מבנים במגרש : יותר מבנה אחד . תותר הקמת שני בנייני מגורים במגרש אחד שגודלן 600 מ"ר לפחות בתנאי, שהמרחק בין הבניינים לא יפחת מ- 5 מ' ושכלל בנין תהיה גישה לכלי רכב מהדרך .</p> <p>2. מבנה עזר : תותר הקמת מבנה עזר צמוד לגבול המגרש , במרווח הצדדי או האחורי . מבנה עזר ישמש אך ורק לחניה מקורה או מחסן ביתי . גודל מבנה העזר לא יעלה על 6% משטח המגרש או על 20 מ"ר הגדול מבין השניים. גובהו הפנימי של מבנה עזר לא יעלה על 2.2 מ'. קיר הצמוד לגבול המגרש יהיה אטום כלפי המגרש השכן . גג מבנה העזר ינוקז לכוון מגרש של מבקש ההיתר . חניה : לא תותר הקמת מוסך נפרד להחניית רכב ב אזור כלשהו , אם אפשר , לדעת הועדה המקומית , להתקינו בקומת קרקע של בנין . על מוסך נפרד יחולו הוראות של מבנה עזרה. במקרים טופוגרפיים מיוחדים ראשית הועדה המקומית להיתר את הקמתו של מוסך להחניית רכב על גבול המגרש במרווח קדמי של מטר אחד .</p> <p>איסור פגיעה במבנים בעלי ערך ארכיטקטוני : לא יהרוס אדם בנין בעל קשתות או קמרונים, או חלק ממנו, אלא בהיתר מיוחד מהוועדה המקומית. אין הנ"ל אמור לגבי פריצת קירות הבניין אלא רק לגבי קמרון או קשתות.</p> <p>חובת התקנת גדר על קו רחוב : א. על מבקש היתר בניה להקים, עד תום הבניה המבוקשת ועל חשבוננו, גדר על קו הרחוב המאושר על-פי תכנית זו . ב. אי הקמת גדר כאמור תהיה סטייה מהיתר הבניה . ג. הגדר תבוצע מבטון מצופה באבן לקט. גובה הגדר לא יעלה על 1.20 מטרים ולא יפחת מ- 0.60 מטרים . ד. יותרו פתחים בגדר, ברוחב שלא יעלה על 4.0 מטרים, לשם כניסה כלי רכב לחניה פרטית במגרש. ה. בסמכותה של הועדה המקומית לפטור מהוראות סעיף קטן א' היתרים שיוצאו במקרה של חזית מסחרית.</p>



תכנון זמין  
מונה הדפסה 12



תכנון זמין  
מונה הדפסה 12



תכנון זמין  
מונה הדפסה 12

## 5. טבלת זכויות והוראות בניה - מצב מוצע

קו בנין (מטר)	מספר קומות	גובה מבנה- מעל הכניסה הקובעת (מטר)	צפיפות יה"ד לדונם	תכסית (% מתא שטח)	אחוזי בניה כוללים (%)	שטחי בניה (% מתא שטח)		גודל מגרש (מ"ר)	תאי שטח	שימוש	יעוד			
						מעל הכניסה הקובעת								
						קדמי	אחורי	צידי- שמאלי	צידי- ימני	מעל הכניסה הקובעת	שרות	עיקרי	גודל מגרש מזערי	
(2)	(2)	(2)	(2)	5 (1)	15	8	50	192	32	160	400	100	מגורים	מגורים ב'

האמור בטבלה זו גובר, במקרה של סתירה, על הוראות כלליות אחרות, בין בהוראות התכנית ובין בתשריט המצב המוצע.  
גם בטבלה עצמה גוברת הוראה מפורטת על הוראה כללית

שטחי הבניה המפורטים בטבלה שלעיל כוללים את כל שטחי הבניה המירביים בתכנית זו  
הערכים בטבלה מתייחסים לכל תא שטח בנפרד גם אם הוגדר טווח תאי שטח

### הערה ברמת הטבלה:

- יותר תוספת גובה מבנה עד 2.5 מ' וזאת בשטח חלקי של גג המבנה המיועד לחדר מדרגות. שלא יעלה שטחו על 15 מ"ר.
- כחלק ממספר הקומות תותר קומת עמודים/חניה מלאה או חלקית.
- הכניסה הקובעת היא במפלס החניון הציבורי.

### הערות לטבלת זכויות והוראות בניה – מצב מוצע:

- (1) חלק ממספר הקומות מעל הכניסה הקובעת, קומת חניה תת קרקעית.
- (2) לפי התשריט.



תכנון זמין  
מונה הדפסה 12



תכנון זמין  
מונה הדפסה 12

**6. הוראות נוספות****6.1****עתיקות**

בשטח העתיקות לא תותר כל עבודה ללא אישור מרשות העתיקות עפ"י סעיף 29 א' לחוק העתיקות תשל"ח.

**6.2****חניה**

החניה תהיה בתחום המגרשים בהתאם להוראות תקנות התכנון והבניה, או לתקנות התקפות במועד הוצאת ההיתר. תנאי למתן היתר בניה הבטחת מקומות חניה כנדרש בתקנות.

**6.3****חשמל**

א. תנאי למתן היתר בניה יהיה-תיאום עם חברת חשמל בדבר תכנון והקמת חדר שנאים ו/או חדר מיתוג, פרטי קווי חשמל עיליים ותת קרקעיים, הנחיות לגבי מרחקי בניה ומגבלות שימוש מקווי חשמל עיליים ותת קרקעיים קיימים ומתוכננים. ב. תחנות השנאה: 1. מיקום תחנות ההשנאה יעשה בתיאום עם חברת חשמל. 2. בתכנון לאזור מגורים חדש ימוקמו תחנות ההשנאה, ככל האפשר, בשטחים ציבוריים או המיועדים למתקנים הנדסיים. 3. על אף האמור בסעיף ב 1 ניתן יהיה בשל אילוצים טכניים או תכנוניים למקם את תחנות ההשנאה במרווחים שבין קווי בנין לגבול מגרש, או על עמודי חשמל או משולב במבני המגורים. ג. איסור בנייה בקרבת מתקני חשמל לא יינתן היתר בניה בנייה לשימושים כגון מגורים, מסחר, תעשייה ומלאכה, תיירות ומבני ציבור בקרבת מתקני חשמל קיימים או מאושרים, במרחקים המפורטים מטה: מהתיל הקיצוני/מהכבל/מהמתקן מציר הקו קו חשמל מתח נמוך-תיל חשוף 3.0 מ" קו חשמל מתח נמוך-תיל מבודד 2.0 מ" קו חשמל מתח גבוה עד 33 ק"ו-תיל חשוף או מצופה 5.0 מ" קו חשמל מתח גבוה עד 33 ק"ו-כבל אווירי מבודד (כא"מ) 2.0 מ" קו חשמל מתח עליון 110-160 ק"ו 20.0 מ" קו חשמל מתח על-עליון 400 ק"ו 35.0 מ" כבלי חשמל מתח נמוך 0.5 מ" כבלי חשמל מתח גבוה 3 מ" כבלי חשמל מתח עליון בתיאום עם חברת חשמל ארון רשת 1 מ" שנאי על עמוד 3 מ" על אף האמור לעיל תתאפשר הקמתם של מבנים ו/או מתקני חשמל במרחקים הקטנים מהנקוב לעיל ובלבד שבוצע תיאום עם חברת חשמל לגבי מרחקי בטיחות התחשמלות ובכפוף לכל דין. להקמת מבני תשתית יעשה תיאום פרטני בין בעל התשתית לבין חברת החשמל. בתוכנית מתאר המתירה הקמתם של מבנים המכילים חומרים מסוכנים המועדים לדליקה או לפיצוץ תיכלל הוראה הקובעת כי לא יינתן היתר בנייה אלא במרחקי בטיחות שייקבעו בתכנית המתאר בתיאום עם חברת החשמל. לפני תחילת ביצוע עבודות חפירה או בניה יבדוק המבצע את קיומם האפשרי של כבלי חשמל. אין לחפור או לבצע עבודת בנייה כלשהי מעל ובקרבת של פחות מ-3 מטרים מכבלי חשמל אלא לאחר קבלת אישור מחברת החשמל. לא יינתן היתר לחפירה. חציבה או כרייה במרחק הקטן מ-10 מ" מהמסד של עמוד חשמל במתח עליון/על עליון או 3 מ" מהמסד של עמוד חשמל במתח גבוה/נמוך ולא תבוצע פעולה כזו, אלא לאחר שניתנה לחברה הזדמנות לחוות דעה על ההיתר המבוקש או הפעולה אותה עומדים לבצע לפי העניין. על אף האמור לעיל, בתחום תכנית מתאר הקובעת רצועה למעבר קווי חשמל ראשיים-קווי מתח על ועל עליון יחולו הוראות תכנית מתאר עבורם. ע. אף האמור בכל תכנית, כל בניה או שימוש מבוקשים בקרבת מתקני חשמל יותרו בכפוף למגבלות הקבועות בסעיף זה. (לפי דרישות חוק החשמל וחוק הקרינה)(תנאי היתרי קרינה) הבלתי מייננת (2006).

**6.4****ביוב, ניקוז, מים, תברואה**

מים: אספקת מים תהיה מרשת המים המקומית. החיבור לרשת יהיה בתאום ובאישור משרד הבריאות ובאישור מהנדס הועדה המקומית.




<b>6.4</b>	<b>ביוב, ניקוז, מים, תברואה</b>
	<p>ניקוז: תנאי לקבלת היתר בניה, הבטחת ניקוז כל השטח בתחום התוכנית, באישור מהנדס הועדה המקומית ובאישור רשות הניקוז האזורית. ביוב: תנאי לקבלת היתר בניה, חיבור למערכת הביוב של הישוב, באישור מהנדס הועדה המקומית ובהתאם לתוכנית ביוב מאושרת ע"י משרד הבריאות והגורמים המוסמכים לכך.</p> <p>תברואה: סידורי סילוק האשפה יהיו לפי הוראות הרשות המקומית. לא יינתן היתר בניה בשטח תוכנית אלא לאחר שיובטח מקום לפחי האשפה בשטח המגרש ויסומן בהיתר הבניה. לא יינתן היתר בניה אלא לאחר התחייבות היזם לפינוי פסולת הבניה ופינוי עודפי עפר לאתר מוסדר.</p> <p>אשפה: סדורי סילוק האשפה יהיו לפי הוראות הרשות המקומית. לא יינתן היתר בניה בשטח תוכנית, אלא לאחר שיובטח מקום לפחי האשפה בשטח המגרש יסומן בהיתר הבניה. לא יינתן היתר בניה אלא לאחר התחייבות היזם לפינוי פסולת הבנייה ופינוי עודפי עפר לאתר מוסדר.</p>

<b>6.5</b>	<b>פיקוד העורף</b>
	<p>תנאי למתן היתר בניה יהיה אישור פיקוד העורף לפתרונות המיגון במגרש, לא יוצא היתר בניה למבנה בשטח התוכנית אלא אם כן כלול בו מקלט או ממ"ד בהתאם לתקנות ההתגוננות האזרחית.</p>

<b>6.6</b>	<b>תנאים למתן היתרי בניה</b>
	<p>לא ינתן היתר בניה עד שלא מבוצעת ההריסה של הבינוי החורג לתחום הדרך.</p>

<b>6.7</b>	<b>היטל השבחה</b>
	<p>היטל השבחה יוטל ויגבה עפ"י הוראות התוספת השלישית לחוק התכנון והבניה.</p>

<b>6.8</b>	<b>הריסות ופינויים</b>
	<p>המבנים המסומנים ע"ג תשריט מצב מוצע מיועדים להריסה.</p>



## **7. ביצוע התכנית**

### **7.1 שלבי ביצוע**

### **7.2 מימוש התכנית**

התכנית תמומש תוך 5 שנים מאושרה

