


הוראות התכנית

תכנית מס' 215-0782409

גני ילדים רחוב השוק



מחוז צפון
מרחב תכנון מקומי עפולה
סוג תכנית תכנית מתאר מקומית

אישורים



מינהל התכנון - מחוז צפון
חוק התכנון והבניה, התשכ"ה - 1965

אישור תכנית מס' 215-0782409
התכנית מאושרת מכוח סעיף 108(ג) לחוק
ביום 28/02/2023

התכנית לא נקבעה טעונה אישור שר

יו"ר הוועדה המחוזית



ניתן לצפות במסמכי התכנית ובהחלטות בעניינה באתר תכנון זמין:

<http://mavat.moin.gov.il/MavatPS/Forms/SV3.aspx?ABC>

דברי הסבר לתכנית

שינוי יעוד קרקע המיועדת לשטח ציבורי פתוח לשטח בנייני ציבור לבניית מבני ציבור בהתאם לצורך של העירייה התכנית נמצא בהמשך לרחוב השוק דרום מזרחית לעפולה . התכנית מציעה 2089 מ"ר בנייה עיקרית לשימוש בנייני ציבור .



תכנון זמין
מונה הדפסה 10



תכנון זמין
מונה הדפסה 10



תכנון זמין
מונה הדפסה 10

דף ההסבר מהווה רקע לתכנית ואינו חלק ממסמכיה הסטטוטוריים.

1. זיהוי וסיווג התכנית



1.1 שם התכנית ומספר התכנית שם התכנית גני ילדים רחוב השוק

מספר התכנית 215-0782409

1.2 שטח התכנית 7.176 דונם

1.4 סיווג התכנית סוג התכנית תכנית מתאר מקומית

האם מכילה הוראות של תכנית מפורטת כן

ועדת התכנון המוסמכת להפקיד את התכנית מחוזית

לפי סעיף בחוק לי"ר

היתרים או הרשאות תכנית שמכוחה ניתן להוציא היתרים או הרשאות

סוג איחוד וחלוקה ללא איחוד וחלוקה

האם כוללת הוראות לענין תכנון תלת מימדי לא



1.5 מקום התכנית

1.5.1 נתונים כלליים

מרחב תכנון מקומי	עפולה
קואורדינאטה X	227706
קואורדינאטה Y	722981

1.5.2 תיאור מקום

דרומית לשוק הישן

1.5.3 רשויות מקומיות בתכנית והתייחסות לתחום הרשות, נפה

עפולה - חלק מתחום הרשות : עפולה

נפה יזרעאל

1.5.4 כתובות שבהן חלה התכנית

ישוב	רחוב	מספר בית	כניסה
עפולה	השוק		

שכונה השוק

1.5.5 גושים וחלקות בתכנית

מספר גוש	סוג גוש	חלק / כל הגוש	מספרי חלקות בשלמותן	מספרי חלקות בחלקן
16662	מוסדר	חלק		65, 67, 130-131
16683	מוסדר	חלק		7, 49, 53-54
16696	מוסדר	חלק		51
16697	מוסדר	חלק		35, 37, 86, 92

הכל על-פי הגבולות המסומנים בתשריט בקו הכחול.

1.5.6 גושים ישנים

לא רלוונטי

1.5.7 מגרשים / תאי שטח מתכניות קודמות שלא נרשמו כחלקות

לא רלוונטי

1.5.8 מרחבי תכנון גובלים בתכנית

לא רלוונטי



תכנון זמין
מונה הדפסה 10



תכנון זמין
מונה הדפסה 10



תכנון זמין
מונה הדפסה 10

1.6 יחס בין התכנית לבין תכניות מאושרות קודמות

תאריך	פרק	מס' עמוד בילקוט פרסומים	מספר ילקוט פרסומים	הערה ליחס	סוג יחס	מספר תכנית מאושרת
15/03/2005		2026	5379	תכנית זו משנה רק את המפורט בתכנית זו וכל יתר הוראות תכנית ג/ 12567 ממשיכות לחול.	שינוי	ג/ 12567
12/08/2004		3681	5321	תכנית זו משנה רק את המפורט בתכנית זו וכל יתר הוראות תכנית ג/ 12185 ממשיכות לחול.	שינוי	ג/ 12185
28/03/1994		2855	4205	תכנית זו משנה רק את המפורט בתכנית זו וכל יתר הוראות תכנית ג/ בת/ 180 ממשיכות לחול.	שינוי	ג/ בת/ 180



1.7 מסמכי התכנית

נכלל בהוראות התכנית	תיאור המסמך	תאריך יצירה	עורך המסמך	תאריך עריכה	מספר עמודים / גליון	קנה מידה	תחולה	סוג המסמך
כן			אחמד זועבי				מחייב	הוראות התכנית
לא	תשריט מצב מוצע		אחמד זועבי		1	1: 500	מחייב	תשריט מצב מוצע
לא		14: 31 21/11/2020	אחמד זועבי	21/11/2020	1	1: 500	רקע	מצב מאושר



תכנון זמין
מונה הדפסה 10

כל מסמכי התכנית מהווים חלק בלתי נפרד ממנה, משלימים זה את זה ויקראו כמקשה אחת. במקרה של סתירה בין המסמכים המחייבים לבין המנחים יגברו המסמכים המחייבים. במקרה של סתירה בין המסמכים המחייבים לבין עצמם תגברנה ההוראות על התשריטים



תכנון זמין
מונה הדפסה 10

1.8 בעלי עניין/ בעלי זכויות בקרקע /עורך התכנית ובעלי מקצוע**1.8.1 מגיש התכנית**

מקצוע/ תואר	סוג	שם	מספר רשיון	שם תאגיד	ישוב	רחוב	בית	טלפון	פקס	דוא"ל
	ועדה מקומית	ועדה מקומית (1)		ועדה מקומית לתו"ב עפולה	עפולה		47	04-6520355	04-6521246	

הערה למגיש התכנית:

(1) כתובת: רחוב יהושע 47 ת"ד 2016 עפולה 18100.

1.8.2 יזם

סוג	שם	מספר רשיון	שם תאגיד	ישוב	רחוב	בית	טלפון	פקס	דוא"ל
ועדה מקומית	ועדה מקומית		ועדה מקומית לתו"ב עפולה	עפולה	(1)	47	04-6520355	04-6521246	

(1) כתובת: רחוב יהושע 47 ת"ד 2016 עפולה 18100.

1.8.4 עורך התכנית ובעלי מקצוע

מקצוע/ תואר	סוג	שם	מספר רשיון	שם תאגיד	ישוב	רחוב	בית	טלפון	פקס	דוא"ל
	עורך ראשי	אחמד זועבי		אדריכל אחמד זועבי	סולם	סולם	410	04-8864118		zoube@beze qint.net
	מודד	רמזי קעואר	883		חיפה	(1)	20	04-8524038	04-8520166	ramzi883@ne tvision.net.il

(1) כתובת: רחוב אלמותנבי חיפה.

1.9 הגדרות בתכנית

לא רלוונטי



תכנון זמין
מונה הדפסה 10

כל מונח אשר לא הוגדר בתכנית זו, תהיה נודעת לו המשמעות הנתונה לו בחוק התכנון והבניה התשכ"ה – 1965 (להלן "החוק") או בתקנות שהותקנו מכוחו, וזאת בהיעדר כוונה אחרת משתמעת.

2. מטרת התכנית ועיקרי הוראותיה

2.1 מטרת התכנית

שינוי יעוד משטח ציבורי פתוח לשטח בנייני ציבור

2.2 עיקרי הוראות התכנית

שינוי יעוד משטח ציבורי פתוח לשטח בנייני ציבור


קביעת הוראות וזכויות בניה



תכנון זמין
מונה הדפסה 10



תכנון זמין
מונה הדפסה 10

3. טבלת יעודי קרקע ותאי שטח בתכנית**3.1 טבלת יעודי קרקע ותאי שטח בתכנית**

יעוד	תאי שטח
מבנים ומוסדות ציבור	10, 20, 30
שטח ציבורי פתוח	200, 201
דרך מאושרת	100, 101

3.2 טבלת שטחים**מצב מאושר**

אחוזים	מ"ר	יעוד
41.70	2,992.53	דרך מאושרת
58.30	4,184.2	שטח ציבורי פתוח
100	7,176.73	סה"כ

מצב מוצע

אחוזים מחושב	מ"ר מחושב	יעוד
41.69	2,992.29	דרך מאושרת
41.19	2,956.39	מבנים ומוסדות ציבור
17.11	1,228.04	שטח ציבורי פתוח
100	7,176.73	סה"כ



4. יעודי קרקע ושימושים

4.1	מבנים ומוסדות ציבור
4.1.1	שימושים
	מיועד להקמת מבני ציבור שכונתיים כגון: מעונות יום, גני ילדים, מרכזי יום לקשיש, ומקלטים.
4.1.2	הוראות
א	הוראות בינוי
	כתנאי למתן היתר בניה תוגש תוכנית בינוי שתכלול בין היתר: <ul style="list-style-type: none"> א. פירוט פתרונות החניה בהתאם לתקנות התכנון ובניה, התקן התקף באותו עת והנחיות מהנדס העיר. ב. סידורי נגישות וניידות כמתחייב בחוק ג. תנאי למתן היתר בניה, אישור הנחיות למיתון תנועה על ידי יועץ תחבורה.
4.2	שטח ציבורי פתוח
4.2.1	שימושים
	שטח שהוא מרחב פתוח המהווה "אי ירוק" בתוך מערכת הבינוי העירונית. השטח נועד לשמש כאזור שהייה, משחק, נופש פעיל ונוי. וכן כמעבר ציבורי רציף לגישור בין מתחמים ו/או הפרדה בין ייעודים שונים. השטח יפותח בגינון, נטיעות, משטחים מרוצפים וריהוט חוץ. בשצ"פ תותר הקמת מתקני משחק, נופש וספורט, הצבת פרגולות הצללה, שימוקמו ברחבות ובמעברים, מתקנים הנדסיים ותחנות טרנספורמציה
4.2.2	הוראות
4.3	דרך מאושרת
4.3.1	שימושים
	שטח מיועד לסלילת דרכים, מדרכות ומעבר תשתיות
4.3.2	הוראות



תכנון זמין
מונה הדפסה 10



תכנון זמין
מונה הדפסה 10



תכנון זמין
מונה הדפסה 10

5. טבלת זכויות והוראות בניה - מצב מוצע

קו בנין (מטר)	מספר קומות					גובה מבנה- מעל הכניסה הקובעת (מטר)	תכנית (% מתא שטח)	אחוזי בניה כוללים (%)	שטחי בניה (% מתא שטח)				גודל מגרש (מ"ר)	תאי שטח	שימוש	יעוד		
	אחורי	צידי- שמאלי	צידי- ימני	מתחת לכניסה הקובעת	מעל הכניסה הקובעת				מתחת לכניסה הקובעת		מעל הכניסה הקובעת							
									שרות	עיקרי	שרות	עיקרי						
5	3	3	3	1	3	10	50	120										
									סה"כ שטחי בניה	(1)	(1)	20	100	900	20,10 30	מבנים ומוסדות ציבור	מבנים ומוסדות ציבור	

האמור בטבלה זו גובר, במקרה של סתירה, על הוראות כלליות אחרות, בין בהוראות התכנית ובין בתשריט המצב המוצע.
גם בטבלה עצמה גוברת הוראה מפורטת על הוראה כללית

שטחי הבניה המפורטים בטבלה שלעיל כוללים את כל שטחי הבניה המירביים בתכנית זו
הערכים בטבלה מתייחסים לכל תא שטח בנפרד גם אם הוגדר טווח תאי שטח

הערות לטבלת זכויות והוראות בניה – מצב מוצע:

(1) תותר העברת אחוזי בניה ממעל למפלס הכניסה אל מתחת למפלס הכניסה באישור הוועדה המקומית.



קדמי תכנון זמין
מונה הדפסה 10



תכנון זמין
מונה הדפסה 10

6. הוראות נוספות

6.1

חשמל

א. תנאי למתן היתר בניה יהיה- תיאום עם חברת חשמל בדבר תכנון והקמת חדר שנאים ו/או חדר מיתוג, פרטי קווי חשמל עיליים ותת קרקעיים, הנחיות לגבי מרחקי בניה ומגבלות שימוש מקווי חשמל עיליים ותת קרקעיים קיימים ומתוכננים.

ב. תחנות השנאה

1. מיקום תחנות ההשנאה יעשה בתיאום עם חברת חשמל.
2. בתכנון לאזור מגורים חדש ימוקמו תחנות ההשנאה, ככל האפשר, בשטחים ציבוריים או המיועדים למתקנים הנדסיים.
3. על אף האמור בסעיף ב'1 ניתן יהיה בשל אילוצים טכניים או תכנוניים למקם את תחנות ההשנאה במרווחים שבין קווי בנין לגבול מגרש, או על עמודי חשמל או משולב במבני המגורים.

ג. איסור בנייה בקרבת מתקני חשמל

לא יינתן היתר בניה בנייה לשימושים כגון מגורים, מסחר, תעשייה ומלאכה, תירות ומבני ציבור בקרבת מתקני חשמל קיימים או מאושרים, אלא במרחקים המפורטים מטה:

מהתיל הקיצוני/מהכבל/מהמתקן למעט בסעיפים ה-ו ימדד מציר הקו.

- א. קו חשמל מתח נמוך : תיל חשוף 3.0 מ' מ
- ב. קו חשמל מתח נמוך : תיל מבודד 2.0 מ' מ
- ג. קו חשמל מתח גבוה עד 33 ק"ו תיל חשוף או מצופה..... 5.0 מ' מ
- ד. קו חשמל מתח גבוה עד 33 ק"ו : כבל אווירי מבודד (כא"מ) 2.0 מ' מ
- ה. קו חשמל מתח עליון 110 - 160 ק"ו 20.0 מ' מ
- ו. קו חשמל מתח על-עליון 400 ק"ו 35.0 מ' מ
- ז. כבלי חשמל מתח נמוך 0.5 מ' מ
- ח. כבלי חשמל מתח גבוה 3.0 מ' מ
- ט. כבלי חשמל מתח עליון בתיאום עם חברת חשמל
- י. ארון רשת 1.0 מ' מ
- יא. שנאי על עמוד 3.0 מ' מ

על אף האמור לעיל תתאפשר הקמתם של מבנים ו/או מתקני חשמל במרחקים הקטנים מהנקוב לעיל ובלבד שבוצע תיאום עם חברת חשמל לגבי מרחקי בטיחות מפני התחשמלות ובכפוף לכל דין.

להקמת מבני תשתית יעשה תיאום פרטני בין בעל התשתית לבין חברת החשמל.

בתוכנית מתאר המתירה הקמתם של מבנים המכילים חומרים מסוכנים המועדים לדליקה או לפיצוץ תיכלל הוראה הקובעת כי לא יינתן היתר בניה אלא במרחקי בטיחות שייקבעו בתכנית המתאר בתיאום עם חברת החשמל.



לפני תחילת ביצוע עבודות חפירה או בניה יבדוק המבצע את קיומם האפשרי של כבלי חשמל.

אין לחפור או לבצע עבודת בנייה כלשהי מעל ובקרבת של פחות מ-3 מטרים מכבלי חשמל אלא לאחר קבלת אישור מחברת החשמל.

לא יינתן היתר לחפירה, חציבה או כרייה במרחק הקטן מ-10 מ' מהמסד של עמוד חשמל במתח עליון/על עליון או 3 מ' מהמסד של עמוד חשמל במתח גבוה/נמוך ולא תבוצע פעולה כזו, אלא לאחר שניתנה לחברה הזדמנות לחוות דעה על ההיתר המבוקש או הפעולה אותה עומדים לבצע לפי העניין.

על אף האמור לעיל, בתחום תכנית מתאר הקובעת רצועה למעבר קווי חשמל ראשיים-קווי מתח



	<p>6.1 חשמל</p> <p>על ועל עליון יחולו הוראות תכנית מתאר עבורם. על אף האמור בכל תכנית, כל בניה או שימוש מבוקשים בקרבת מתקני חשמל יותרו בכפוף למגבלות הקבועות בסעיף זה. (לפי דרישות חוק החשמל וחוק הקרינה (תנאי היתרי קרינה) הבלתי מייננת 2006)</p>	<p>6.1</p>
 <p>תכנון זמין מונה הדפסה 10</p>	<p>6.2 ביוב, ניקוז, מים, תברואה</p> <p>ביוב: תנאי לקבלת היתר בניה, חיבור למערכת הביוב של הישוב, באישור מהנדס הועדה המקומית ובהתאם לתכנית ביוב מאושרת ע"י משרד הבריאות והגורמים המוסמכים לכך.</p> <p>ניקוז: תנאי לקבלת היתר בניה, הבטחת ניקוז כל השטח בתחום התוכנית, באישור מהנדס הועדה המקומית ובאישור רשות הניקוז האזורית.</p> <p>מים: אספקת מים תהיה מרשת המים המקומית. החיבור לרשת יהיה בתאום ובאישור משרד הבריאות ובאישור מהנדס הועדה המקומית..</p> <p>אשפה: סידורי סילוק האשפה יהיו לפי הוראות הרשות המקומית. לא יינתן היתר בניה בשטח תוכנית אלא לאחר שיובטח מקום לפחי האשפה בשטח המגרש ויסומן בהיתר הבניה. לא יינתן היתר בניה אלא לאחר התחייבות היזם לפינוי פסולת הבניה ופינוי עודפי עפר לאתר מוסדר.</p>	<p>6.2</p>
 <p>תכנון זמין מונה הדפסה 10</p>	<p>6.3 ניהול מי נגר</p> <p>יש להבטיח קליטת מי גשמים, ככל האפשר, בתחום המגרש ולא להזרימם למערכת ניקוז עירונית. 30%-15 משטח המגרש יהיו מגוננים או מכוסים בחומר חדיר למים(חצץ, טוף, חלוקים וכו') ושיפועי המגרש יובילו אליו. מי מרזבי הגגות יופנו לשטח המחלחל. יש לתת עדיפות להזרמת מי נגר בכבישים ומשטחי בטון ואספלט, לאזורים מחלחלים ו/או לתוואי ניקוז ולשטחים פתוחים גובלים. תכנית הניקוז העלי, תבחן את שיפועי הקרקע. רק במקומות שלא ניתן להפנות את מי הנגר העלי לערוצי נחלים, תותקן מערכת ניקוז לקליטת עודפי מי נגר עלי. מי הנגר העלי בתחומי התכנית יועברו מתחומי המגרשים והמבננים לשטחים ציבוריים פתוחים או למתקני החדרה הסמוכים לצרכי השהייה, החדרה והעשרת מי תהום. תכנון שטחים פתוחים בתחום התכנית ובכל האזורים יבטיח, בין השאר, קליטה, השהייה והחדרה של מי נגר עלי באמצעות שטחי חלחול ישירים, או מתקני החדרה. השטחים הקולטים את מי הנגר העילי בתחום שטחים פתוחים יהיו נמוכים מסביבתם. כל זאת ללא פגיעה בתפקוד ובשימושים של שטחים אלו כשטחים פתוחים. בתכנון דרכים וחניות ישולבו שרצועות שטחים מגוננים סופגי מים וחדירים ויעשה שימוש בחומרים נקבוביים וחדירים</p>	<p>6.3</p>
	<p>6.4 פסולת בניין</p> <p>היתר בניה יינתן לאחר התחייבות יזם לפינוי פסולת בניה ועודפי עפר לאתר מוסדר ומאושר בלבד. תנאי למתן תעודת גמר יהיה אישור מנהלת אתר מורשה על פינוי פסולת בנייה ו עודפי עפר</p>	<p>6.4</p>

<p>פסולת בניין</p>	<p>6.4</p>
<p>לשטחה. הרשות המקומית תהיה רשאית לקבוע ולהגדיר שטחים לאחסנת ביניים וגריסה, של עודפי חפירה ופסולת בנין, בהתאם לשלבי האכלוס ופיתוח השטחים, בכפוף לאישור הועדה המקומית לתכנון ואיגוד ערים להגנת הסביבה.</p>	
<p>פיקוד העורף</p>	<p>6.5</p>
<p>תנאי למתן היתר בניה יהיה אישור פיקוד העורף לפתרונות המיגון במגרש. לא יוצא היתר בניה למבנה בשטח התכנית אלא אם כלול בו מקלט או ממ"ד בהתאם לתקנון ההתגוננות האזרחית.</p>	
<p>פיתוח תשתית</p>	<p>6.6</p>
<p>1 בתנאים למתן היתר בניה ייקבעו דרכי ביצוע של כל עבודות התשתית לרבות קו ביוב ו/או קו ניקוז, ו/או תא ביוב, ו/או דרך, ו/או עמוד תאורה, ו/או קווי תאורה, ו/או מרכזיית תאורה וכל העבודות הכרוכות בביצוע הנ"ל וכדומה (להלן: עבודות התשתית) המצויים בתוך תחומי המקרקעין ובסמוך למקרקעין כפי שיקבע ע"י מהנדס הועדה המקומית. 2.6.7 כל מערכות התשתית שבתחום התכנית כולל חשמל (למעט קו מתח עליון), תקשורת (למעט מתקנים סלולאריים), צינורות ביוב ומים ראשיים וכיו"ב תהיינה תת-קרקעיות. 3.6.7 בעל היתר הבניה יעתיק, במידת הצורך וכתנאי להיתר הבניה, את התשתיות וכל המתקנים והאביזרים הקיימים, הכרוכים בהם הנמצאים בתחום הדרך הקיימת למקום מתאים אשר יקבע ע"י הרשות המקומית. 4.6.7 אישור אגף המים בעירייה בדבר חיבור הבניין לרשת המים. 5.6.7 תנאי למתן היתר בניה: הגשת תכנון מפורט של פיתוח השטח, לאישור מהנדס הועדה והרשות המקומית</p>	
<p>שרותי כבאות</p>	<p>6.7</p>
<p>קבלת התחייבות ממבקשי היתר הבניה לביצוע דרישות שרות הכבאות ולשביעות רצונם, תהווה תנאי להוצאת היתר בניה.</p>	
<p>תשתיות</p>	<p>6.8</p>
<p>אסורה בניה מעל קווי מים ראשיים. אין לבנות בניה קשיחה ולבצע חפירות מעל קווי המים. אין לבנות, לנטוע עצים או לבצע חפירה, במרחק של לפחות 3 מ' מדופן קו המים. תנאי למתן היתר בניה, אישור חברת מקורות לבקשה להיתר בניה. תנאי למתן היתר בניה לדרכים, לתכניות עבודה ו/או לפיתוח שטח מעל קווי מים - תיאום ואישור חברת "מקורות", ו/או העתקת הקו ע"ח יזם התכנית בתיאום עם חברת "מקורות" ובביצוע של מקורות. אישור תכניות ע"י "מקורות" יינתן רק לאחר מדידת גישוש בשטח, לאיתור הקו בפועל, בתיאום עם "מקורות" ע"ח יזם התכנית.</p>	
<p>6.9</p>	<p>היטל השבחה יוטל ויגבה על פי הוראות התוספת השלישית לחוק התכנון והבניה.</p>
<p>הפקעות לצרכי ציבור</p>	<p>6.10</p>
<p>ניתן להפקיע מקרקעין המיועדים לצרכי ציבור שאינם בתחום המתחמים לאיחוד וחלוקה, ככל שלא יוחכרו, בכפוף לכל דין.</p>	

.7 ביצוע התכנית

7.1 שלבי ביצוע

7.2 מימוש התכנית

זמן משוער לביצוע התוכנית 5 שנים מיום אישורה



תכנון זמין
מונה הדפסה 10



תכנון זמין
מונה הדפסה 10



תכנון זמין
מונה הדפסה 10