

הוראות התכנית

תכנית מס' 251-0901355

הקטנת קווי בנין - שבלי


צפון

מחוז

מרחב תכנון מקומי הגליל המזרחי

סוג תכנית
תכנית מפורטת

אישורים



ניתן לצפות במסמכי התכנית ובהחלטות בעניינה באתר תכנון זמין:

<http://mavat.moin.gov.il/MavatPS/Forms/SV3.aspx?ABC>

דברי הסבר לתכנית

הסדרת בנייה קיימת תוך שינוי הוראות וזכויות בניה בחלקות 55 במגרש 55\5 בגוש 17216.



תכנון זמין
מונה הדפסה 11



תכנון זמין
מונה הדפסה 11



תכנון זמין
מונה הדפסה 11

דף ההסבר מהווה רקע לתכנית ואינו חלק ממסמכיה הסטטוטוריים.

1. זיהוי וסיווג התכנית



1.1 שם התכנית ומספר התכנית שם התכנית הקטנת קווי בנין - שבלי

מספר התכנית 251-0901355

1.2 שטח התכנית 0.490 דונם

1.4 סיווג התכנית סוג התכנית תכנית מפורטת

האם מכילה הוראות של תכנית מפורטת כן

ועדת התכנון המוסמכת להפקיד את התכנית מקומית

לפי סעיף בחוק 62 א (א) (19), 62 א (א) (4), 62 א (א) (5)

היתרים או הרשאות תכנית שמכוחה ניתן להוציא היתרים או הרשאות

סוג איחוד וחלוקה ללא איחוד וחלוקה

האם כוללת הוראות לענין תכנון תלת מימדי לא



1.5 מקום התכנית

1.5.1 נתונים כלליים מרחב תכנון מקומי הגליל המזרחי

237774 קואורדינאטה X

732892 קואורדינאטה Y

1.5.2 תיאור מקום שבלי - שכונה מזרחית

1.5.3 רשויות מקומיות בתכנית והתייחסות לתחום הרשות, נפה

שבלי - חלק מתחום הרשות: שבלי אום אל גנם

נפה חיפה

1.5.4 כתובות שבהן חלה התכנית

שכונה מזרחית

1.5.5 גושים וחלקות בתכנית

מספר גוש	סוג גוש	חלק / כל הגוש	מספרי חלקות בשלמותן	מספרי חלקות בחלקן
17216	מוסדר	חלק		55

הכל על-פי הגבולות המסומנים בתשריט בקו הכחול.

1.5.6 גושים ישנים

לא רלוונטי

1.5.7 מגרשים / תאי שטח מתכניות קודמות שלא נרשמו כחלקות

לא רלוונטי

1.5.8 מרחבי תכנון גובלים בתכנית

לא רלוונטי



תכנון זמין
מונה הדפסה 11



תכנון זמין
מונה הדפסה 11



תכנון זמין
מונה הדפסה 11

1.6 יחס בין התכנית לבין תכניות מאושרות קודמות

תאריך	מס' עמוד בילקוט פרסומים	מספר ילקוט פרסומים	הערה ליחס	סוג יחס	מספר תכנית מאושרת
15/02/2018	5070	7702	תכנית זו משנה רק את המפורט בתכנית זו וכל יתר הוראות תכנית ג/ 15656 ממשיכות לחול.	שינוי	ג/ 15656
10/09/1989	1	3696	תכנית זו משנה רק את המפורט בתכנית זו וכל יתר הוראות תכנית ג/ 5835 ממשיכות לחול.	שינוי	ג/ 5835
03/06/2003	2665	5191	תכנית זו משנה רק את המפורט בתכנית זו וכל יתר הוראות תכנית גמ/ מק/ 5835 ממשיכות לחול.	שינוי	גמ/ מק/ 5835 / 253



1.7 מסמכי התכנית

נכלל בהוראות התכנית	תיאור המסמך	תאריך יצירה	עורך המסמך	תאריך עריכה	מספר עמודים / גליון	קנה מידה	תחולה	סוג המסמך
כן			חוסין עבד אלחלים				מחייב	הוראות התכנית
לא	תשריט מצב מוצע		חוסין עבד אלחלים		1	1: 250	מחייב	תשריט מצב מוצע
לא		12: 20 27/03/2021	חוסין עבד אלחלים	27/03/2021		1: 250	רקע	מצב מאושר



תכנון זמין
מונה הדפסה 11

כל מסמכי התכנית מהווים חלק בלתי נפרד ממנה, משלימים זה את זה ויקראו כמקשה אחת. במקרה של סתירה בין המסמכים המחייבים לבין המנחים יגברו המסמכים המחייבים. במקרה של סתירה בין המסמכים המחייבים לבין עצמם תגברנה ההוראות על התשריטים



תכנון זמין
מונה הדפסה 11

1.8 בעלי עניין/ בעלי זכויות בקרקע /עורך התכנית ובעלי מקצוע

1.8.1 מגיש התכנית

מקצוע/ תואר	סוג	שם	מספר רשיון	שם תאגיד	ישוב	רחוב	בית	טלפון	פקס	דוא"ל
	פרטי	דאוד שבלי			שבלי אום אל גנם	(1)		053-5959959		

הערה למגיש התכנית:

(1) כתובת: כפר שבלי ת.ד. 148.

1.8.2 יזם

סוג	שם	מספר רשיון	שם תאגיד	ישוב	רחוב	בית	טלפון	פקס	דוא"ל
פרטי	דאוד שבלי			שבלי אום אל גנם	(1)		053-5959959		

(1) כתובת: כפר שבלי ת.ד. 148.


1.8.3 בעלי עניין בקרקע

סוג	תיאור	שם	מספר רשיון	שם תאגיד	ישוב	רחוב	בית	טלפון	פקס	דוא"ל
בעלים		דאוד שבלי			שבלי אום אל גנם	(1)		053-5959959		

(1) כתובת: כפר שבלי ת.ד. 148.

1.8.4 עורך התכנית ובעלי מקצוע

מקצוע/ תואר	סוג	שם	מספר רשיון	שם תאגיד	ישוב	רחוב	בית	טלפון	פקס	דוא"ל
מהנדס	עורך ראשי	חוסין עבד אלחלים	934		כפר מנדא	(1)	1	04-9864654	04-9508276	m.h.mhndse m@gmail.co m



מקצוע/ תואר	סוג	שם	מספר רשיון	שם תאגיד	ישוב	רחוב	בית	טלפון	פקס	דוא"ל
מהנדס	מודד	חוסין עבד אלחלים	934		כפר מנדא	(1)	1	04-9864654	04-9508276	m.h.mhndse m@gmail.co m

(1) כתובת : כפר מנדא.



תכנון זמין
מונה הדפסה 11



תכנון זמין
מונה הדפסה 11

1.9 הגדרות בתכנית

לא רלוונטי



תכנון זמין
מונה הדפסה 11

כל מונח אשר לא הוגדר בתכנית זו, תהיה נודעת לו המשמעות הנתונה לו בחוק התכנון והבניה התשכ"ה – 1965 (להלן "החוק") או בתקנות שהותקנו מכוחו, וזאת בהיעדר כוונה אחרת משתמעת.

2. מטרת התכנית ועיקרי הוראותיה

2.1 מטרת התכנית

הסדרת בניה קיימת

2.2 עיקרי הוראות התכנית

ביטול קומת עמודים והפיכתה לקומת מגורים

הגדלת תכסית

קביעת הוראות להריסת מבנים

הסדרת קווי בנין .



תכנון זמין
מונה הדפסה 11



תכנון זמין
מונה הדפסה 11

3. טבלת יעודי קרקע ותאי שטח בתכנית

3.1 טבלת יעודי קרקע ותאי שטח בתכנית

יעוד	תאי שטח
מגורים ב'	2
סימון בתשריט	יעוד
מבנה להריסה	מגורים ב'
תאי שטח כפופים	יעוד
2	מגורים ב'


3.2 טבלת שטחים

מצב מאושר

יעוד	מ"ר	אחוזים
מגורים	490	100
סה"כ	490	100


מצב מוצע

יעוד	מ"ר מחושב	אחוזים מחושב
מגורים ב'	480.46	100
סה"כ	480.46	100



4. יעודי קרקע ושימושים

4.1	מגורים ב'
4.1.1	שימושים
	<p>א. בתי מגורים.</p> <p>ב. מועדונים פרטיים וחברתיים.</p> <p>ג. גני ילדים, פעוטונים, מגרשי משחקים, גנים ושטחי חניה.</p> <p>ד. משרדים של בעלי מקצועות חופשיים.</p> <p>ה. מוסכים פרטיים לחניית רכב או מכונה חקלאית.</p> <p>ו. חנויות מזון וקיוסקים.</p> <p>ז. מספרות ומכוני יופי.</p>
4.1.2	הוראות
א	<p>חניה</p> <p>חניה</p> <p>1. גובה של מוסך נפרד לא יעלה על 2.2 מ'</p> <p>2. במקרים טופוגרפיים מיוחדים רשאית הוועדה המקומית להתיר את הקמתו של מוסך לחנית רכב על גבול המגרש עם מרווח קדמי של מטר אחד בלבד.</p> <p>3. מיקום החניה יהיה בתוך גבולות המגרש.</p>



5. טבלת זכויות והוראות בניה - מצב מוצע

קו בנין (מטר)	מספר קומות				גובה מבנה- מעל הכניסה הקובעת (מטר)	מספר יח"ד	תכסית (% מתא שטח)	אחוזי בניה כוללים (%)	שטחי בניה (% מתא שטח)				גודל מגרש (מ"ר)	שימוש	יעוד
	מזרחי	מערבי	מתחת לכניסה הקובעת						מעל הכניסה הקובעת						
			שרות	עיקרי					שרות	עיקרי					
קדמי	אחורי	צידדי- שמאלי	צידדי- ימני	מעל הכניסה הקובעת	12	3	61	(1)			(1)	(1)	400	מגורים	מגורים ב'
(2)	(2)	(2)	(2)	4											

האמור בטבלה זו גובר, במקרה של סתירה, על הוראות כלליות אחרות, בין בהוראות התכנית ובין בתשריט המצב המוצע.
גם בטבלה עצמה גוברת הוראה מפורטת על הוראה כללית

שטחי הבניה המפורטים בטבלה שלעיל כוללים את כל שטחי הבניה המירביים בתכנית זו
הערכים בטבלה מתייחסים לכל תא שטח בנפרד גם אם הוגדר טווח תאי שטח

הערה ברמת הטבלה:

בקו בנין 0 לא יותרו פתחים.

הערות לטבלת זכויות והוראות בניה – מצב מוצע:

(1) לפי תכנית מאושרת ג/5835..

(2) כמסומן בתשריט מצב מוצע, תוספות בניה יהיו בהתאם לקווי הבנין המותרים לפי תכנית מאושרת ג/5835..



תכנון זמין
מונה הדפסה 11



תכנון זמין
מונה הדפסה 11

6. הוראות נוספות

<p>6.1</p>	<p>עתיקות</p>
	<p>כל עבודה בתחום שטח המוגדר כעתיקות, תתואם ותבוצע רק לאחר קבלת אישור מנהל רשות העתיקות כמתחייב ובכפוף להוראות חוק העתיקות התשל"ח 1978.</p>
<p>6.2</p>	<p>חניה</p>
	<p>החניה תהיה בתחום המגרש בהתאם להוראות תקנות התכנון והבניה, או לתקנות התקפות במועד הוצאת ההיתר. תנאי למתן היתר בניה הבטחת מקומות חניה כנדרש בתקנות.</p>
<p>6.3</p>	<p>חשמל</p>
	<p>א. תנאי למתן היתר בניה יהיה-תיאום עם חברת חשמל בדבר תכנון והקמת חדר שנאים ו/או חדר מיתוג, פרטי קווי חשמל עיליים ותת קרקעיים, הנחיות לגבי מרחקי בניה ומגבלות שימוש מקווי חשמל עיליים ותת קרקעיים קיימים ומתוכננים.</p> <p>ב. תחנות השנאה:</p> <ol style="list-style-type: none"> מיקום תחנות ההשנאה יעשה בתיאום עם חברת חשמל. בתכנון לאזור מגורים חדש ימוקמו תחנות ההשנאה, ככל האפשר, בשטחים ציבוריים או המיועדים למתקנים הנדסיים. על אף האמור בסעיף ב 1 ניתן יהיה בשל אילוצים טכניים או תכנוניים למקם את תחנות ההשנאה במרווחים שבין קווי בנין לגבול מגרש, או על עמודי חשמל או משולב במבני המגורים. <p>ג. איסור בנייה בקרבת מתקני חשמל לא יינתן היתר בניה בנייה לשימושים כגון מגורים, מסחר, תעשייה ומלאכה, תיירות ומבני ציבור בקרבת מתקני חשמל קיימים או מאושרים, במרחקים המפורטים מטה:</p> <p>מהתיל הקיצוני/מהכבל/מהמתקן מציר הקו</p> <p>קו חשמל מתח נמוך-תיל חשוף 3.0 מ"</p> <p>קו חשמל מתח נמוך-תיל מבודד 2.0 מ"</p> <p>קו חשמל מתח גבוה עד 33 ק"ו-תיל חשוף או מצופה 5.0 מ"</p> <p>קו חשמל מתח גבוה עד 33 ק"ו-כבל אוירי מבודד (כא"מ) 2.0 מ"</p> <p>קו חשמל מתח עליון 110-160 ק"ו 20.0 מ"</p> <p>קו חשמל מתח על-עליון 400 ק"ו 35.0 מ"</p> <p>כבלי חשמל מתח נמוך 0.5 מ"</p> <p>כבלי חשמל מתח גבוה 3 מ"</p> <p>כבלי חשמל מתח עליון בתיאום עם חברת חשמל ארון רשת 1 מ"</p> <p>שנאי על עמוד 3 מ"</p> <p>על אף האמור לעיל תתאפשר הקמתם של מבנים ו/או מתקני חשמל במרחקים הקטנים מהנקוב לעיל</p>



<p>6.3 חשמל</p> <p>ובלבד שבוצע תיאום עם חברת חשמל לגבי מרחקי בטיחות התחשמלות ובכפוף לכל דין . להקמת מבני תשתית יעשה תיאום פרטני בין בעל התשתית לבין חברת החשמל . בתוכנית מתאר המתירה הקמתם של מבנים המכילים חומרים מסוכנים המועדים לדליקה או לפיצוץ תיכלל הוראה הקובעת כי לא יינתן היתר בנייה אלא במרחקי בטיחות שייקבעו בתכנית המתאר בתיאום עם חברת החשמל.</p> <p>לפני תחילת ביצוע עבודות חפירה או בניה יבדוק המבצע את קיומם האפשרי של כבלי חשמל . אין לחפור או לבצע עבודת בנייה כלשהי מעל ובקרבת של פחות מ-3 מטרים מכבלי חשמל אלא לאחר קבלת אישור מחברת החשמל . לא יינתן היתר לחפירה. חציבה או כרייה במרחק הקטן מ-10 מ" מהמסד של עמוד חשמל במתח עליון/על עליון או 3 מ" מהמסד של עמוד חשמל במתח גבוה/נמוך ולא תבוצע פעולה כזו, אלא לאחר שניתנה לחברה הזדמנות לחוות דעה על ההיתר המבוקש או הפעולה אותה עומדים לבצע לפי העניין.</p> <p>על אף האמור לעיל, בתחום תכנית מתאר הקובעת רצועה למעבר קווי חשמל ראשיים-קווי מתח על ועל עליון יחולו הוראות תכנית מתאר עבורם.</p> <p>ע אף האמור בכל תכנית, כל בניה או שימוש מבוקשים בקרבת מתקני חשמל יותרו בכפוף למגבלות הקבועות בסעיף זה.</p>	<p>6.3</p>
<p>6.4 ביוב, ניקוז, מים, תברואה</p> <p>ביוב, ניקוז ותנאי לקבלת היתר בניה, חיבור למערכת הביוב של הישוב, באישור מהנדס הועדה המקומית ובהתאם לתכנית ביוב מאושרת ע"י משרד הבריאות והגורמים המוסמכים לכך.</p> <p>תנאי לקבלת היתר בניה, הבטחת ניקוז כל השטח בתחום התוכנית, באישור מהנדס הועדה המקומית</p> <p>אספקת מים תהיה מרשת המים המקומית. החיבור לרשת יהיה בתאום ובאישור משרד הבריאות ובאישור מהנדס הועדה המקומית.</p> <p>סידורי סילוק האשפה יהיו לפי הוראות הרשות המקומית. לא יינתן היתר בניה בשטח תוכנית אלא לאחר שיובטח מקום לפחי האשפה בשטח המגרש ויסומן בהיתר הבניה. לא יינתן היתר בניה אלא לאחר התחייבות היזם לפינוי פסולת הבניה ופינוי עודפי עפר לאתר מוסדר.</p>	<p>6.4</p>
<p>6.5 פסולת בניין</p> <p>היתר בניה יינתן לאחר התחייבות יזם לפינוי פסולת בניה ועודפי עפר לאתר מוסדר ומאושר בלבד.</p> <p>תנאי למתן טופס 4 יהיה אישור מנהלת אתר מורשה על פינוי פסולת בנייה ו עודפי עפר לשטחה. הרשות המקומית תהיה רשאית לקבוע ולהגדיר שטחים לאחסנת ביניים וגריסה, של עודפי חפירה ופסולת בנין, בהתאם לשלבי האכלוס ופיתוח השטחים, בכפוף לאישור הועדה המקומית לתכנון ואיגוד ערים להגנת הסביבה.</p>	<p>6.5</p>
<p>6.6 פיקוד העורף</p> <p>תנאי למתן היתר בניה יהיה אישור פיקוד העורף לפתרונות המיגון במגרש. לא יוצא היתר בניה</p>	<p>6.6</p>

6.6 פיקוד העורף	6.6
למבנה בשטח התכנית אלא אם כלול בו מקלט או ממ"ד בהתאם לתקנון ההתגוננות האזרחית.	
6.7 שרותי כבאות	6.7
קבלת התחייבות ממבקשי היתר הבניה לביצוע דרישות שרות הכבאות ולשביעות רצונם, תהווה תנאי להוצאת היתר בניה.	
6.8 היטל השבחה	6.8
הוועדה המקומית תטיל ותגבה היטל השבחה בהתאם להוראות התוספת השלישית לחוק . לא יוצא היתר בניה במקרקעין קודם ששולם היטל השבחה המגיע אותה שעה בשל אותם מקרקעין , או שניתנה ערבות לתשלום בהתאם להוראות החוק .	
6.9 הריסות ופינויים	6.9
המבנים המסומנים בסימון הריסה ע"ג התשריט מיועדים להריסה.	



7. ביצוע התכנית	7.
7.1 שלבי ביצוע	7.1
7.2 מימוש התכנית	7.2
התוכנית תמומש תוך 5 שנים מיום אשור התוכנית	

