


הוראות התכנית

תכנית מס' 257-0872572

שינוי בהוראות וזכויות בניה גוש 16875 חלקה 41 יפיע



מחוז
מרחב תכנון מקומי
מבוא העמקים
צפון
תכנית מתאר מקומית
סוג תכנית

אישורים



מינהל התכנון

חוק התכנון והבניה, התשכ"ה - 1965

מחוז צפון

הוועדה המחוזית החליטה ביום:

13/10/2021

להפקיד את התכנית

06/02/2022

י"ר הוועדה המחוזית

תאריך

ניתן לצפות במסמכי התכנית ובהחלטות בעניינה באתר תכנון זמין:

<http://mavat.moin.gov.il/MavatPS/Forms/SV3.aspx?ABC>

דברי הסבר לתכנית

תכנית נקודתית בחלק הדרום מזרחי לכפר יפיע גוש 16875 חלקה 41, מטרת התכנית הגדלת זכויות בניה ושינוי בהוראות בניה.



תכנון זמין
מונה הדפסה 5



תכנון זמין
מונה הדפסה 5



תכנון זמין
מונה הדפסה 5

דף ההסבר מהווה רקע לתכנית ואינו חלק ממסמכיה הסטטוטוריים.

1. זיהוי וסיווג התכנית

שינוי בהוראות וזכויות בניה גוש 16875 חלקה 41 יפיע

שם התכנית
שם התכנית ומספר התכנית

257-0872572 מספר התכנית

0.637 דונם שטח התכנית

תכנית מתאר מקומית סוג התכנית

כן האם מכילה הוראות של תכנית מפורטת

מחוזית ועדת התכנון המוסמכת להפקיד את התכנית

ל"ר לפי סעיף בחוק

תכנית שמכוחה ניתן להוציא היתרים או הרשאות היתרים או הרשאות

ללא איחוד וחלוקה סוג איחוד וחלוקה

לא האם כוללת הוראות לענין תכנון תלת מימדי



1.5 מקום התכנית

1.5.1 נתונים כלליים מרחב תכנון מקומי מבוא העמקים

226250 קואורדינאטה X

731625 קואורדינאטה Y

1.5.2 תיאור מקום בחלק הדרום מזרחי לכפר יפיע

1.5.3 רשויות מקומיות בתכנית והתייחסות לתחום הרשות, נפה

יפיע - חלק מתחום הרשות: יפיע

נפה יזרעאל

1.5.4 כתובות שבהן חלה התכנית

שכונה מראח אל גוזלאן

1.5.5 גושים וחלקות בתכנית

מספר גוש	סוג גוש	חלק / כל הגוש	מספרי חלקות בשלמותן	מספרי חלקות בחלקן
16875	מוסדר	חלק		41

הכל על-פי הגבולות המסומנים בתשריט בקו הכחול.

1.5.6 גושים ישנים

לא רלוונטי

1.5.7 מגרשים / תאי שטח מתכניות קודמות שלא נרשמו כחלקות

לא רלוונטי

1.5.8 מרחבי תכנון גובלים בתכנית

לא רלוונטי



תכנון זמין
מונה הדפסה 5



תכנון זמין
מונה הדפסה 5



תכנון זמין
מונה הדפסה 5

1.6 יחס בין התכנית לבין תכניות מאושרות קודמות

תאריך	מס' עמוד בילקוט פרסומים	מספר ילקוט פרסומים	הערה ליחס	סוג יחס	מספר תכנית מאושרת
05/04/2005	2335	5388	תכנית זו משנה רק את המפורט בתכנית זו וכל יתר הוראות תכנית ג/ 12251 ממשיכות לחול.	שינוי	12251 ג/



1.7 מסמכי התכנית

נכלל בהוראות התכנית	תיאור המסמך	תאריך יצירה	עורך המסמך	תאריך עריכה	מספר עמודים / גליון	קנה מידה	תחולה	סוג המסמך
כן			אחמד עואד				מחייב	הוראות התכנית
לא	תשריט מצב מוצע		אחמד עואד		1	1: 250	מחייב	תשריט מצב מוצע
לא	מצב מאושר	12: 31 14/06/2020	אחמד עואד	14/06/2020	1	1: 250	רקע	מצב מאושר



תכנון זמין
מונה הדפסה 5

כל מסמכי התכנית מהווים חלק בלתי נפרד ממנה, משלימים זה את זה ויקראו כמקשה אחת. במקרה של סתירה בין המסמכים המחייבים לבין המנחים יגברו המסמכים המחייבים. במקרה של סתירה בין המסמכים המחייבים לבין עצמם תגברנה ההוראות על התשריטים



תכנון זמין
מונה הדפסה 5

1.8 בעלי עניין/ בעלי זכויות בקרקע /עורך התכנית ובעלי מקצוע

1.8.1 מגיש התכנית

מקצוע/ תואר	סוג	שם	מספר רשיון	שם תאגיד	ישוב	רחוב	בית	טלפון	פקס	דוא"ל
	פרטי	גמאל נעראני			יפיע	יפיע	1	052-5800565		alof1970.2@gmail.com

1.8.2 יזם

1.8.3 בעלי עניין בקרקע

סוג	תיאור	שם	מספר רשיון	שם תאגיד	ישוב	רחוב	בית	טלפון	פקס	דוא"ל
בעלים		גמאל נעראני			יפיע	יפיע	1	052-5800565		alof1970.2@gmail.com

1.8.4 עורך התכנית ובעלי מקצוע

מקצוע/ תואר	סוג	שם	מספר רשיון	שם תאגיד	ישוב	רחוב	בית	טלפון	פקס	דוא"ל
	עורך ראשי	אחמד עואד	46573		נצרת	איכסאל	407	050-2021031	04-8412224	awad_arch@walla.co.il
	מודד	כמאל נואטחה	576		ריינה	ריינה	1	050-7376314		kamal576@bezeqint.net



1.9 הגדרות בתכנית

לא רלוונטי



תכנון זמין
מונה הדפסה 5

כל מונח אשר לא הוגדר בתכנית זו, תהיה נודעת לו המשמעות הנתונה לו בחוק התכנון והבניה התשכ"ה – 1965 (להלן "החוק") או בתקנות שהותקנו מכוחו, וזאת בהיעדר כוונה אחרת משתמעת.

2. מטרת התכנית ועיקרי הוראותיה

2.1 מטרת התכנית

שינוי בהוראות וזכויות בניה.

2.2 עיקרי הוראות התכנית

1. הגדלת זכויות בניה.
2. שינוי בקווי בניין.
3. הגדלת תכסית קרקע.
4. הגדלת גובה מבנה.
5. הגדלת מספר קומות.
6. הגדלת מספר יח"ד.
7. התרת שני מבנים במגרש אחד.



תכנון זמין
מונה הדפסה 5



תכנון זמין
מונה הדפסה 5

3. טבלת יעודי קרקע ותאי שטח בתכנית

3.1 טבלת יעודי קרקע ותאי שטח בתכנית

יעוד	תאי שטח	
מגורים ג'	100	
סימון בתשריט	יעוד	תאי שטח כפופים
מבנה להריסה	מגורים ג'	100


3.2 טבלת שטחים

מצב מאושר

יעוד	מ"ר	אחוזים
מגורים א 1	637	100
סה"כ	637	100


מצב מוצע

יעוד	מ"ר מחושב	אחוזים מחושב
מגורים ג'	633.66	100
סה"כ	633.66	100



4. יעודי קרקע ושימושים

4.1	מגורים ג'
4.1.1	שימושים בתי מגורים חניה לרכב פרטי
4.1.2	הוראות
א	הוראות בינוי קומת הקרקע במבנה החדש תשמש לרווחת הדיירים כגון: קומת משחקים אשר כל סטייה מהוראה זו תיחשב כסטייה ניכרת מהוראות התכנית.



5. טבלת זכויות והוראות בניה - מצב מוצע

קו בנין (מטר)	מספר קומות					גובה מבנה- מעל הכניסה הקובעת (מטר)	מספר יה"ד	תכנית (% מתא שטח)	אחוזי בניה כוללים (%)	שטחי בניה (% מתא שטח)				גודל מגרש (מ"ר)	תאי שטח	שימוש	יעוד
	אחורי	צידי- שמאלי	צידי- ימני	מתחת לכניסה הקובעת	מעל הכניסה הקובעת					מתחת לכניסה הקובעת		מעל הכניסה הקובעת					
										שרות	עיקרי	שרות	עיקרי				
(3)	(3)	(3)	(3)	1 (1)	4	14.5 (2)	8	60	261	42 (1)		42	177	633	100	מגורים ג'	מגורים ג'

האמור בטבלה זו גובר, במקרה של סתירה, על הוראות כלליות אחרות, בין בהוראות התכנית ובין בתשריט המצב המוצע. גם בטבלה עצמה גוברת הוראה מפורטת על הוראה כללית

שטחי הבניה המפורטים בטבלה שלעיל כוללים את כל שטחי הבניה המירביים בתכנית זו הערכים בטבלה מתייחסים לכל תא שטח בנפרד גם אם הוגדר טווח תאי שטח

הערה ברמת הטבלה:

הועדה המקומית רשאית להתיר העברת זכויות בניה ממעל למפלס הכניסה אל מתחת למפלס הכניסה ללא שינוי בסה"כ זכויות בניה. יותר קו בנין אפס לחניון תת קרקעי.

הערות לטבלת זכויות והוראות בניה – מצב מוצע:

- (1) לחניה תת קרקעית בלבד.
- (2) גובה המבנה ימדד ממפלס הכניסה והוא יכלול גובה העלייה לגג ולא יכלול את גובה הקומה מתחת למפלס הכניסה.
- (3) לפי המסומן בתשריט.

6. הוראות נוספות

<p>6.1</p>	<p>חניה</p>
	<p>החניה תהיה בתחום המגרש בהתאם לתקנות התכנון והבניה (התקנת מקומות חניה) התקפות בעת הוצאת היתר הבניה. תנאי למתן היתר בניה הבטחת מקומות חניה כנדרש בתקנות.</p>
<p>6.2</p>	<p>חשמל</p>
	<p>א. תנאי למתן היתר בניה יהיה תיאום עם חברת החשמל בדבר תכנון והקמת חדר שנאים ו/או חדר מיתוג, פרטי קווי חשמל עיליים ותת קרקעיים, והנחיות לגבי מרחקי בניה ומגבלות שימוש מקווי חשמל עיליים ותת קרקעיים קיימים ומתוכננים .</p> <p>ב. תחנות השנאה.</p> <p>1. מיקום תחנות ההשנאה יעשה בתאום עם חברת החשמל.</p> <p>2. בתכנון לאזור מגורים חדש ימוקמו תחנות ההשנאה, ככל האפשר, בשטחים ציבוריים או המיועדים למתקנים הנדסיים.</p> <p>3. על אף האמור בסעי' ב 1 ניתן יהיה בשל אילוצים טכניים או תכנוניים למקם את התחנות את תחנות ההשנאה במרווחים שבין קווי בניין לגבול מגרש, או על עמודי חשמל או משולב במבני המגורים.</p> <p>ג. איסור בניה בקרבת מתקני חשמל.</p> <p>לא יינתן היתר בניה לשימושים כגון מגורים, מסחר, תעשייה ומלאכה, תיירות ומבני ציבור, בקרבת מתקני חשמל קיימים או מאושרים, אלא במרחקים המפורטים להלן:</p> <p>מהתיל הקיצוני /מהכבל/מהמתקן מציר הקו</p> <p>א. קו חשמל מתח נמוך תיל חשוף 3.00 מ'</p> <p>ב. קו חשמל מתח נמוך תיל מבודד 2.0 מ'</p> <p>ג. קו חשמל מתח גבוה עד 33 ק"ו</p> <p>-תיל חשוף או מצופה</p> <p>5.00 מ'--</p> <p>ד. קו חשמל מתח גבוה 33 ק"ו :</p> <p>-כבל אורי מבודד (כא"מ).</p> <p>2.00 מ'</p> <p>--</p> <p>ה. קו חשמל מתח עליון 160-110 ק"ו---20.0 מ'</p> <p>ו. קו חשמל מתח על- עליון 400 ק"ו---35.0 מ'</p> <p>ז. כבלי חשמל מתח נמוך 0.5 מ'--</p> <p>ח. כבלי חשמל מתח גבוה 3 מ'--</p> <p>ט. כבלי חשמל מתח עליון/בתיאום עם החברת חשמל</p> <p>י. ארון רשת 1 מ'--</p> <p>יא. שנאי על עמוד 3 מ'--</p> <p>על אף האמור לעיל תתאפשר הקמתם של מבנים ואו מתקני חשמל במרחקים הקטנים מהנקוב לעיל ובלבד שבוצע תאום עם חברת החשמל לגבי מרחקי בטיחות מפני התחשמלות ובכפוף לכל דין, להקמת מבני תשתית יעשה תאום פרטני בין בעל התשתית לבין חברת החשמל.</p> <p>בתכנית המתאר המתירה הקמתם של מבנים המכילים חומרים מסוכנים המועדים לדליקה או לפיצוץ תיכלל הוראה, הקובעת כי לא יינתן היתר בניה אלא במרחקי בטיחות שייקבעו בתכנית המתאר בתיאום עם חברת החשמל לפני תחילת ביצוע עבודות חפירה או בניה יבדוק המבצע את קיומם האפשרי של כבלי חשמל. אין לחפור או לבצע עבודת בניה כלשהי מעל ובקרבה של פחות</p>

<p>חשמל</p>	<p>6.2</p>
<p>מ- 3 מ' מכבלי חשמל אלא לאחר קבלת אישור מחברת החשמל. לא יינתן היתר לחפירה, חציבה או כריה המרחק הקטן מ- 10 מ' מהמסד של חשמל במתח עליון/ על עליון או 3 מ' מהמסד של עמוד חשמל במתח גבוה/ נמוך ולא תבוצע פעולה כזו, אלא לאחר שניתנה לחברה הזדמנות לחוות דעה על ההיתר המבוקש או הפעולה אותה עומדים לבצע לפי העניין. על אף האמור לעיל, בתחום תכנית מתאר הקובעת רצועה למעבר קווי חשמל ראשיים- קווי מתח על ועל עליון יחולו הוראות תכנית מתאר עבורם. על אף האמור בכל תכנית, כל בניה או שימוש מבוקשים בקרבת מתקני חשמל יותרו בכפוף למגבלות הקבועות בסעיף זה.</p>	
<p>ביוב, ניקוז, מים, תברואה</p>	<p>6.3</p>
<p>מים: אספקת מים תהיה מרשת המים המקומית. החיבור לרשת יהיה בתאום ובאישור משרד הבריאות ובאישור מהנדס הועדה המקומית. ביוב: תנאי לקבלת היתר בניה, חיבור למערכת הביוב של הישוב, באישור מהנדס הועדה המקומית ובהתאם לתוכנית ביוב מאושרת ע"י משרד הבריאות והגורמים המוסמכים לכך. ניקוז: תנאי לקבלת היתר בניה, הבטחת ניקוז כל השטח בתחום התוכנית, באישור מהנדס הועדה המקומית ובאישור רשות הניקוז האזורית. תברואה: סידורי סילוק האשפה יהיו לפי הוראות הרשות המקומית. לא יינתן היתר בניה בשטח תוכנית אלא לאחר שיובטח מקום לפחי האשפה בשטח המגרש ויסומן בהיתר הבניה. לא יינתן היתר בניה אלא לאחר התחייבות היזם לפינוי פסולת הבניה ופינוי עודפי עפר לאתר מוסדר.</p>	
<p>תקשורת</p>	<p>6.4</p>
<p>מתקני התקשורת בבנין יותקנו בהתאם להוראות חלק י' בתוספת השניה לתקנות התכנון והבניה (בקשה להיתר, תנאי ואגרות). התש"ל- 1970 ובהתאם להנחיות מהנדס הוועדה המקומית.</p>	
<p>ניהול מי נגר</p>	<p>6.5</p>
<p>יש להבטיח קליטת מי גשמים, ככל האפשר, בתחום המגרש ולא להזרימם למערכת ניקוז עירונית. 15-30% משטח המגרש יהיו מגוננים או מכוסים בחומר חדיר למים (חצץ, טוף, חלוקים וכו') ושיפועי המגרש יובילו אליו. מי מרזבי הגגות יופנו לשטח המחלחל. יש לתת עדיפות להזרמת מי נגר בכבישים ומשטחי בטון ואספלט לאזורים מחלחלים ושאו לתוואי ניקוז ולשטחים פתוחים גובלים. תכנית הניקוז העילי תבחן את שיפועי הקרקע. רק במקומות שלא ניתן להפנות את מי הנגר העילי לערוצי נחלים, תותקן מערכת ניקוז לקליטת עודפי מי נגר עילי.</p>	
<p>פיקוד העורף</p>	<p>6.6</p>
<p>תנאי למתן היתר בניה יהיה אישור פיקוד העורף לפתרונות המיגון בתחום המגרש. לא יוצא היתר בניה למבנה בשטח התכנית אלא אם כלול בו מקלט או ממ"ד בהתאם לתקנון ההתגוננות האזרחית.</p>	
<p>שרותי כבאות</p>	<p>6.7</p>
<p>קבלת התחייבות ממבקשי היתר הבניה לביצוע דרישות שרות הכבאות ולשביעות רצונם, תהווה תנאי להוצאת היתר בניה.</p>	

6.8	תנאים בהליך הרישוי
	תנאי למתן היתר בניה יהיה הקמת חניון תת קרקעי במבנה החדש שיכלול לפחות 6 מקומות חניה לפי תקנות החניה.



תכנון זמין
מונה הדפסה 5

6.9	
	א. הוועדה המקומית תטיל ותגבה היטל השבחה בהתאם להוראות התוספת השלישית לחוק. ב. לא יוצאו היתר בניה במקרקעין קודם ששולם היטל השבחה המגיע אותה שעה בשל אותם מקרקעין, או שניתנה ערבות לתשלום בהתאם להוראות החוק.

6.10	הריסות ופינויים
	מבנה /גדר המסומן בסימון הריסה הינו מבנה /גדר המיועדים להריסה . המבנה /הגדר יהרסו כתנאי להוצאת היתר בניה או חפירה ראשון בתחום התכנית

7. ביצוע התכנית

7.1	שלבי ביצוע
------------	-------------------



תכנון זמין
מונה הדפסה 5

7.2	מימוש התכנית
	מיידי



תכנון זמין
מונה הדפסה 5