

הוראות התכנית

תכנית מס' 263-1036763

שינוי בהוראות- גוש 18579 חלקה 94 מגרש 101- אזהת"ש טמרה



מחוז
מרחב תכנון מקומי
סוג תכנית

צפון
שפלת הגליל
תכנית מתאר מקומית

אישורים



ניתן לצפות במסמכי התכנית ובהחלטות בעניינה באתר תכנון זמין:

<http://mavat.moin.gov.il/MavatPS/Forms/SV3.aspx?ABC>

דברי הסבר לתכנית

מדובר בתכנית בשטח של 4.892 דונם באזור התעשייה של תמרה הצמוד למתחם מס' 7.
בתחום התכנית מצוי מבנה לקירור ואחסנה.
התכנית מציעה לשנות קווי בניין ולהגדיל את התכסית לצורך הרחבת מתקני הקירור והאחסון, וכן להוסיף זכויות בנייה.
(במפעל קיים היתר מס' 20020191).



תכנון זמין
מונה הדפסה 6



תכנון זמין
מונה הדפסה 6



תכנון זמין
מונה הדפסה 6

דף ההסבר מהווה רקע לתכנית ואינו חלק ממסמכיה הסטטוטוריים.

1. זיהוי וסיווג התכנית

שינוי בהוראות- גוש 18579 חלקה 94 מגרש 101- אזהת"ש
טמרה

שם התכנית 1.1
שם התכנית ומספר התכנית

מספר התכנית 263-1036763

4.800 דונם

שטח התכנית 1.2

תכנית מתאר מקומית

סוג התכנית 1.4
סיווג התכנית

האם מכילה הוראות של תכנית מפורטת
כן

ועדת התכנון המוסמכת להפקיד את התכנית
מקומית

לפי סעיף בחוק א62 (א) (16), א62 (א) (4), א62 (א) (4א), א62 (א) (5), א62 (א) (9)

היתרים או הרשאות תכנית שמכוחה ניתן להוציא היתרים או הרשאות

סוג איחוד וחלוקה ללא איחוד וחלוקה

האם כוללת הוראות לענין תכנון תלת מימדי
לא



1.5 מקום התכנית

1.5.1 נתונים כלליים מרחב תכנון מקומי שפלת הגליל

216940 קואורדינאטה X

750605 קואורדינאטה Y

1.5.2 תיאור מקום רחוב סלאמן אל-פארסי

1.5.3 רשויות מקומיות בתכנית והתייחסות לתחום הרשות, נפה

טמרה - חלק מתחום הרשות : תמרה

נפה עכו

1.5.4 כתובות שבהן חלה התכנית

שכונה אזה"ת טמרה

1.5.5 גושים וחלקות בתכנית

מספר גוש	סוג גוש	חלק / כל הגוש	מספרי חלקות בשלמותן	מספרי חלקות בחלקן
18579	מוסדר	חלק		94

הכל על-פי הגבולות המסומנים בתשריט בקו הכחול.

1.5.6 גושים ישנים

לא רלוונטי

1.5.7 מגרשים / תאי שטח מתכניות קודמות שלא נרשמו כחלקות

לא רלוונטי

1.5.8 מרחבי תכנון גובלים בתכנית

לא רלוונטי



תכנון זמין
מונה הדפסה 6



תכנון זמין
מונה הדפסה 6



תכנון זמין
מונה הדפסה 6

1.6 יחס בין התכנית לבין תכניות מאושרות קודמות

תאריך	פרק	מס' עמוד בילקוט פרסומים	מספר ילקוט פרסומים	הערה ליחס	סוג יחס	מספר תכנית מאושרת
19/11/2013		1545	6698	תכנית זו אינה פוגעת בהוראות תכנית ג/ 15756. הוראות תכנית ג/ 15756 תחולנה על תכנית זו.	כפיפות	15756 ג/
28/09/1979		25	2567	תכנית זו מחליפה את תכנית ג/ 2834.	החלפה	2834 ג/



1.7 מסמכי התכנית

נכלל בהוראות התכנית	תיאור המסמך	תאריך יצירה	עורך המסמך	תאריך עריכה	מספר עמודים/גליון	קנה מידה	תחולה	סוג המסמך
כן			אוריין איפרגן				מחייב	הוראות התכנית
לא	תשריט מצב מוצע		אוריין איפרגן		1	1: 500	מחייב	תשריט מצב מוצע
לא	מצב מאושר	14: 25 10/01/2022	אוריין איפרגן	10/01/2022	1	1: 500	רקע	מצב מאושר



תכנון זמין
מונה הדפסה 6

כל מסמכי התכנית מהווים חלק בלתי נפרד ממנה, משלימים זה את זה ויקראו כמקשה אחת. במקרה של סתירה בין המסמכים המחייבים לבין המנחים יגברו המסמכים המחייבים. במקרה של סתירה בין המסמכים המחייבים לבין עצמם תגברנה ההוראות על התשריטים



תכנון זמין
מונה הדפסה 6

1.8 בעלי עניין/ בעלי זכויות בקרקע /עורך התכנית ובעלי מקצוע**1.8.1 מגיש התכנית**

מקצוע/ תואר	סוג	שם	מספר רשיון	שם תאגיד	ישוב	רחוב	בית	טלפון	פקס	דוא"ל
	פרטי			באסם דבאח בע"מ	דיר אל- אסד	דייר אל- אסד				hatim@dab bah.co.il

1.8.2 יזם

סוג	שם	מספר רשיון	שם תאגיד	ישוב	רחוב	בית	טלפון	פקס	דוא"ל
פרטי			באסם דבאח בע"מ	דיר אל- אסד	דייר אל- אסד				hatim@dabbah.co.il

1.8.3 בעלי עניין בקרקע

הערה כללית לבעלי עניין בקרקע: התכנית כוללת מקרקעין בבעלות מדינה

1.8.4 עורך התכנית ובעלי מקצוע

מקצוע/ תואר	סוג	שם	מספר רשיון	שם תאגיד	ישוב	רחוב	בית	טלפון	פקס	דוא"ל
	עורך ראשי	אוריין איפרגן	19895044		עפולה	הנביאה דבורה				orian8265@g mail.com
מודד מוסמך	מודד	שאדי חאגי	1119		חיפה	טשרניחובס קי	35			haj_shadi@y ahoo.com

1.9 הגדרות בתכנית

לא רלוונטי



תכנון זמין
מונה הדפסה 6

כל מונח אשר לא הוגדר בתכנית זו, תהיה נודעת לו המשמעות הנתונה לו בחוק התכנון והבניה התשכ"ה – 1965 (להלן "החוק") או בתקנות שהותקנו מכוחו, וזאת בהיעדר כוונה אחרת משתמעת.

2. מטרת התכנית ועיקרי הוראותיה

2.1 מטרת התכנית

שינוי קווי בנין והגדלת תכסית ותוספת 20% זכויות בניה במגרש 101, חלקה 94, גוש 18579 באזור התעשייה טמרה.

2.2 עיקרי הוראות התכנית

1. שינוי קווי בנין בהתאם לתשריט ע"פ סעיף 62(א)4 לחוק התו"ב.
2. תוספת 500 מ"ר זכויות בניה ע"פ סעיף 62(א)16 לחוק התו"ב.
3. שינוי תכסית למגרש ע"פ סעיף 62(א)9 לחוק התו"ב.
4. הגדרת גובה למבנה ע"פ סעיף 62(א)4 לחוק התו"ב.
5. מתן הוראות והנחיות להיתר בניה בהתאם.



תכנון זמין
מונה הדפסה 6



תכנון זמין
מונה הדפסה 6

3. טבלת יעודי קרקע ותאי שטח בתכנית

3.1 טבלת יעודי קרקע ותאי שטח בתכנית

יעוד	תאי שטח
תעשייה	101



תכנון זמין
מונה הדפסה 6

3.2 טבלת שטחים

מצב מאושר

יעוד	מ"ר	אחוזים
תעשייה	4,892.5	100
סה"כ	4,892.5	100

מצב מוצע

יעוד	מ"ר מחושב	אחוזים מחושב
תעשייה	4,892.5	100
סה"כ	4,892.5	100




תכנון זמין
מונה הדפסה 6



תכנון זמין
מונה הדפסה 6

4. יעודי קרקע ושימושים

4.1	תעשיה
4.1.1	שימושים
	תעשיה ע"פ תכנית ג/2834.
4.1.2	הוראות
א	<p>עיצוב אדריכלי</p> <p>תנאי למתן היתר בניה הינו עמידה בהנחיות המרחביות של הועדה המקומית התקפים בעת הוצאת ההיתר.</p>



5. טבלת זכויות והוראות בניה - מצב מוצע

קו בנין (מטר)	מספר קומות	גובה מבנה- מעל הכניסה הקובעת (מטר)	תכנית (% מתא שטח)	שטחי בניה (% מתא שטח)		גודל מגרש (מ"ר)	תאי שטח	שימוש	יעוד			
				סה"כ שטחי בניה	מעל הכניסה הקובעת							
					שרות					עיקרי		
קדמי (3)	אחורי (3)	צידי- שמאלי (3)	צידי- ימני (3)	מעל הכניסה הקובעת 2	14	80	80 (2)	80 (1)	810	101	תעשייה	תעשייה

האמור בטבלה זו גובר, במקרה של סתירה, על הוראות כלליות אחרות, בין בהוראות התכנית ובין בתשריט המצב המוצע. גם בטבלה עצמה גוברת הוראה מפורטת על הוראה כללית

שטחי הבניה המפורטים בטבלה שלעיל כוללים את כל שטחי הבניה המירביים בתכנית זו הערכים בטבלה מתייחסים לכל תא שטח בנפרד גם אם הוגדר טווח תאי שטח

הערה ברמת הטבלה:

- גובה המבנה יימדד מפני קרקע טבעית או חפורה הנמוכה מבין השתיים, וגובה המבנה מעל למפלס הקרקע ימדד מפני הדרך הגובלת במגרש.
- תותר העברת אחוזי בניה ממעל למפלס הכניסה אל מתחת למפלס הכניסה באישור הועדה המקומית ובתנאי שסה"כ השטחים יישמרו.

הערות לטבלת זכויות והוראות בניה – מצב מוצע:

- (1) לפי 40% בכל קומה ותוספת 500 מ"ר.
- (2) ותוספת 500 מ"ר.
- (3) לפי תשריט.



תכנון זמין
מונה הדפסה 6








תכנון זמין
מונה הדפסה 6

6. הוראות נוספות

<p>6.1 שרותי כבאות</p>	<p>6.1</p>
<p>כיבוי אש קבלת התחייבות ממבקש ההיתר לביצוע דרישות שירות הכבאות ולשביעות רצונם, תהווה תנאי להוצאת היתר בניה.</p>	
<p>6.2 איכות הסביבה</p>	<p>6.2</p>
<p>טיפול בשפכים - כללי: 1. טיפול בשפכי תעשייה: א. הטיפול יתבצע בהתאם לחוק עזר לדוגמא לרשויות מקומיות התקף באותה עת, או לתקנות אחרות מחמירות יותר ובכפוף לחוקים ותקנות נוספים הנוגעים למים ולשפכים. ב. איכות השפכים המותרים לחיבור למאסף המרכזי תהיה בהתאם לתקנים המקובלים. ג. קדם טיפול של שפכים שאינם תואמים את איכות השפכים הנדרשת יעשה במתקנים נפרדים, טרם חיבורם למערכת המרכזית. 2. פסולת רעילה ו/או מסוכנת: פסולת רעילה ו/או מסוכנת תפונה לאתר הפסולת ברמת חובב. 3. תעסוקה ותשתית הנדסית בעלות השפעות חיצוניות: א. לא יותרו כניסת עסקים או מתקנים בעלי ריכוזים גבוהים של חומרים מסוכנים, מעבר לחומרי גלם בסיסיים. ב. לא יינתן היתר בנייה שעניינם תעסוקה בעלת השפעות סביבתיות או תשתית הנדסית בעלת השפעות סביבתיות אלא אם התכנית או ההיתר כאמור יכללו, לפי העניין, פירוט של סוג החומרים המסוכנים, רמת ריכוזם, מפרט אחזקתם, השימוש בהם והובלתם בהתאם לחוק חומרים מסוכנים, התשנ"ג - 1993. ג. מפעל אשר יאחסן חומרים מסוכנים על - פי הגדרתם בחוק חומרים מסוכנים, התשנ"ג - 1993 יחויב בהגשת תיק מפעל וסקר סיכונים כתנאי לרשיון עסק.</p>	
<p>6.3 חניה</p>	<p>6.3</p>
<p>החניה תהיה בתחום המגרש בהתאם לדרישות תקן החניה (הוראות תקנות התכנון והבניה 2016) או לתקנות התקפות במועד הוצאת ההיתר. תנאי למתן היתר בניה הבטחת מקומות חניה כנדרש בתקנות.</p>	
<p>6.4 חשמל</p>	<p>6.4</p>
<p>א. תנאי למתן היתר בניה יהיה תיאום עם חברת חשמל בדבר תכנון והקמת חדר שנאים ו/או חדר מיתוג, פרטי קווי חשמל עיליים ותת קרקעיים, הנחיות לגבי מרחקי בניה ומגבלות שימוש מקווי חשמל עיליים ותת קרקעיים קיימים ומתוכננים. ב. תחנות השנאה 1. מיקום תחנות ההשנאה יעשה בתיאום עם חברת חשמל. 2. בתכנון לאזור מגורים חדש ימוקמו תחנות ההשנאה, ככל האפשר, בשטחים ציבוריים או המיועדים למתקנים הנדסיים. 3. על אף האמור בסעיף ב'1 ניתן יהיה בשל אילוצים טכניים או תכנוניים למקם את תחנות ההשנאה במרווחים שבין קווי בנין לגבול מגרש, או על עמודי חשמל או משולב במבני המגורים. ג. איסור בנייה בקרבת מתקני חשמל</p>	

6.4	חשמל
	<p>לא יינתן היתר בניה בנייה לשימושים כגון מגורים, מסחר, תעשייה ומלאכה, תירות ומבני ציבור בקרבת מתקני חשמל קיימים או מאושרים, אלא במרחקים המפורטים מטה:</p> <p>מהתיל הקיצוני/ מהכבל/ מהמתקן מציר הקו</p> <p>3.0 מ' קו חשמל מתח נמוך תיל חשוף</p> <p>2.0 מ' קו חשמל מתח נמוך תיל מבודד</p> <p>5.0 מ' קו חשמל מתח גבוה עד 33 ק"ו תיל חשוף או מצופה</p> <p>2.0 מ' קו חשמל מתח גבוה עד 33 ק"ו כבל אווירי מבודד (כא"מ)</p> <p>20.0 מ' קו חשמל מתח עליון 110-160 ק"ו</p> <p>35.0 מ' קו חשמל מתח על-עליון 400 ק"ו</p> <p>0.5 מ' כבלי חשמל מתח נמוך</p> <p>3 מ' כבלי חשמל מתח גבוה</p> <p>בתיאום עם חברת חשמל כבלי חשמל מתח עליון</p> <p>1 מ' ארון רשת</p> <p>3 מ' שינאי על עמוד</p> <p>על אף האמור לעיל תתאפשר הקמתם של מבנים ו/או מתקני חשמל במרחקים הקטנים מהנקוב לעיל ובלבד שבוצע תיאום עם חברת חשמל לגבי מרחקי בטיחות מפני התחשמלות ובכפוף לכל דין. להקמת מבני תשתית יעשה תיאום פרטני בין בעל התשתית לבין חברת החשמל.</p> <p>בתכנית מתאר המתירה הקמתם של מבנים המכילים חומרים מסוכנים המועדים לדליקה או לפיצוץ יכלול הוראה הקובעת כי לא יינתן היתר בניה אלא במרחקי בטיחות שייקבעו בתכנית המתאר בתיאום עם חברת החשמל.</p> <p>לפני תחילת ביצוע עבודות חפירה או בניה יבדוק המבצע את קיומם האפשרי של כבלי חשמל. אין לחפור או לבצע עבודות בנייה כלשהי מעל ובקרבת של פחות מ-3 מטרים מכבלי חשמל אלא לאחר קבלת אישור מחברת החשמל.</p> <p>לא יינתן היתר לחפירה, חציבה או כרייה במרחק הקטן מ-10 מ' מהמסד של עמוד חשמל במתח עליון/על עליון או 3 מ' מהמסד של עמוד חשמל במתח גבוה/נמוך ולא תבוצע פעולה כזו, אלא לאחר שניתנה לחברה הזדמנות לחוות דעה על ההיתר המבוקש או הפעולה אותה עומדים לבצע לפי העניין.</p> <p>על אף האמור לעיל, בתחום תכנית מתאר הקובעת רצועה למעבר קווי חשמל ראשיים-קווי מתח על ועל עליון יחולו הוראות תכנית מתאר עבורם.</p> <p>על אף האמור בכל תכנית, כל בניה או שימוש מבוקשים בקרבת מתקני חשמל יותרו בכפוף למגבלות הקבועות בסעיף זה.</p> <p>(לפי דרישות חוק החשמל וחוק הקרינה (תנאי היתרי קרינה) הבלתי מייננת 2006)</p>
6.5	<p>ביוב, ניקוז, מים, תברואה</p> <p>1. ביוב :</p> <p>תנאי לקבלת היתר בניה, חיבור למערכת הביוב של הישוב, באישור מהנדס הועדה המקומית ובהתאם לתכנית ביוב מאושרת ע"י משרד הבריאות והגורמים המוסמכים לכך.</p> <p>2. ניקוז :</p>



 <p>תכנון זמין מונה הדפסה 6</p>	<p>6.5 ביוב, ניקוז, מים, תברואה</p>	<p>6.5</p>
 <p>תכנון זמין מונה הדפסה 6</p>	<p>תנאי לקבלת היתר בניה, הבטחת ניקוז כל השטח בתחום התוכנית, באישור מהנדס הועדה המקומית ובאישור רשות הניקוז האזורית. 3. מים : תנאי למתן היתר בניה- אישור אגף המים במועצה בדבר חיבור הבניין לרשת המים. אספקת מים תהיה מרשת המים המקומית. החיבור לרשת יהיה בתיאום ובאישור משרד הבריאות ובאישור מהנדס הועדה המקומית. 4. תברואה : סידורי סילוק האשפה יהיו לפי הוראות הרשות המקומית. לא יינתן היתר בניה בשטח תכנית מו' אלא לאחר שיובטח מקום לפחי האשפה בשטח המגרש ויסומן בהיתר הבניה.</p>	
	<p>6.6 חיזוק מבנים, תמא/ 38</p>	<p>6.6</p>
 <p>תכנון זמין מונה הדפסה 6</p>	<p>היתר בניה לתוספות הבניה מותנה בבדיקה בדבר הצורך בחיזוק המבנה הקיים לפי הוראות תקן ישראלי 413</p>	
	<p>6.7 פסולת בניין</p>	<p>6.7</p>
 <p>תכנון זמין מונה הדפסה 6</p>	<p>היתר בניה יינתן לאחר התחייבות יזם לפינוי פסולת בניה ועודפי עפר לאתר מוסדר ומאושר בלבד. תנאי למתן תעודת גמר יהיה אישור מנהלת אתר מורשה על פינוי פסולת בניה ועודפי עפר לשטחה. הרשות המקומית תהיה רשאית לקבוע ולהגדיר שטחים לאחסנת ביניים וגריסה, של עודפי חפירה ופסולת בנין, בהתאם לשלבי האכלוס ופיתוח השטחים, בכפוף לאישור הועדה המקומית לתכנון ואיגוד ערים להגנת הסביבה.</p>	
	<p>6.8 עתיקות</p>	<p>6.8</p>
 <p>תכנון זמין מונה הדפסה 6</p>	<p>כל עבודה בתחום שטח המוגדר כעתיקות, תתואם ותבוצע רק לאחר קבלת אישור מנהל רשות העתיקות כמתחייב ובכפוף להוראות חוק העתיקות התשל"ח 1978. במידה ויידרש על ידי רשות העתיקות ביצוע של פעולות מקדימות (פיקוח, חיתוכי בדיקה, חפירת בדיקה/חפירת הצלה מדגמית, חפירת הצלה) יבצען היזם על פי תנאי רשות העתיקות. במידה ויתגלו עתיקות המצדיקות שימור בהתאם לחוק העתיקות התשל"ח 1978 וחוק רשות העתיקות התשמ"ט 1989, ייעשו על ידי היזם ועל חשבונו כל הפעולות המתבקשות מהצורך לשמר את העתיקות. היה והעתיקות יצריכו שינוי בתכנית הבנייה, תהיה הועדה המקומית רשאית להתיר שינויים בתכניות הבנייה ובלבד שלא יתווספו עקב שינויים אלה זכויות בנייה או תוספות שמשמעותן פגיעה בקרקע. אין רשות העתיקות מתחייבת לאשר בנייה בשטח או בחלקו גם לאחר בדיקה/חפירה, זאת במידה ובשטח יתגלו עתיקות ייחודיות ואין פירוש הדבר ביטול חוק העתיקות לגביהן אלא הסכמה עקרונית בלבד.</p>	
	<p>6.9 פיקוד העורף</p>	<p>6.9</p>
	<p>לא יוצא היתר בניה למבנה בשטח התכנית אלא אם כן כלול בו מקלט או ממ"ד בהתאם לתקנות וההתגוננות האזרחית. -מקלטים/ מרחבים מוגנים : לא יינתן היתר להקמת בנין לשימוש בני אדם בתחומי התכנית אלא אם נכללה התקנת מקלט/ מרחב מוגן בתכנית שצורפה לבקשת היתר הבניה בהתאם לתקנות הג"א או אם ניתן פטור ע"י</p>	

פיקוד העורף

6.9

הג"א. לא יינתן היתר לשימוש בבניין בתחומי התכנית בטרם אישר נציג הג"א מוסמך שהמקלט נבנה לשביעות רצונו.
 -מקלטים ציבוריים:
 בתכניות מפורטות של מרכזים עירוניים ושכונתיים, של שטחים פתוחים משולבים, של שטחים פתוחי ציבוריים או של ייעודי קרקע נוספים על דעת הועדה המקומית, ייקבעו מיקום והוראות מפורטות להתקנת מקלטים ציבוריים בהתאם לחוק התגוננות אזרחית תשי"א- 1951 ולהוראות הג"א בנדון.



תכנון זמין
 מונה הדפסה 6

ביצוע התכנית

.7

7.1 שלבי ביצוע

7.2 מימוש התכנית

מיידי



תכנון זמין
 מונה הדפסה 6



תכנון זמין
 מונה הדפסה 6