

הוראות התכנית

תכנית מס' 260-0937789

בבכ/מק/1357/21/4 - שינוי הוראות וזכויות בניה 18972/66 - ביענה


מחוז

צפון

מרחב תכנון מקומי בקעת בית הכרם

סוג תכנית
תכנית מתאר מקומית

אישורים



ניתן לצפות במסמכי התכנית ובהחלטות בעניינה באתר תכנון זמין:

<http://mavat.moin.gov.il/MavatPS/Forms/SV3.aspx?ABC>

דברי הסבר לתכנית

מדובר בתכנית לשינוי בקווי בניין, תוספת 20% זכויות בנייה, הגדלת גובה מבנה, הגדלת מספר קומות והגדלת תכסית במגרש מגורים מאושר ביישוב ביענה בצמידות לדרך הכניסה לישוב, גוש 18972 חלקה 66.



תכנון זמין
מונה הדפסה 9



תכנון זמין
מונה הדפסה 9



תכנון זמין
מונה הדפסה 9

דף ההסבר מהווה רקע לתכנית ואינו חלק ממסמכיה הסטטוטוריים.

1. זיהוי וסיווג התכנית

שם התכנית 1.1 שם התכנית ומספר התכנית

שם התכנית 1.1 בבכ/מק/4/21/1357 - שינוי הוראות וזכויות בניה
ביענה - 18972/66

מספר התכנית 260-0937789

שטח התכנית 1.2 0.840 דונם

סוג התכנית 1.4 תכנית מתאר מקומית

האם מכילה הוראות של תכנית מפורטת כן

ועדת התכנון המוסמכת להפקיד את התכנית מקומית

לפי סעיף בחוק 62 א (א) (16), 62 א (א) (4), 62 א (א) (א4), 62 א (א) (9)

היתרים או הרשאות תכנית שמכוחה ניתן להוציא היתרים או הרשאות

סוג איחוד וחלוקה ללא איחוד וחלוקה

האם כוללת הוראות לענין תכנון תלת מימדי לא



1.5 מקום התכנית

1.5.1 נתונים כלליים מרחב תכנון מקומי בקעת בית הכרם

226050 קואורדינאטה X

759605 קואורדינאטה Y

1.5.2 תיאור מקום ביענה כניסה

1.5.3 רשויות מקומיות בתכנית והתייחסות לתחום הרשות, נפה

נפה צפת

1.5.4 כתובות שבהן חלה התכנית

שכונה כניסה ביענה

1.5.5 גושים וחלקות בתכנית

מספר גוש	סוג גוש	חלק / כל הגוש	מספרי חלקות בשלמותן	מספרי חלקות בחלקן
18972	מוסדר	חלק		66

הכל על-פי הגבולות המסומנים בתשריט בקו הכחול.

1.5.6 גושים ישנים

לא רלוונטי

1.5.7 מגרשים / תאי שטח מתכניות קודמות שלא נרשמו כחלקות

לא רלוונטי


1.5.8 מרחבי תכנון גובלים בתכנית

לא רלוונטי



1.6 יחס בין התכנית לבין תכניות מאושרות קודמות

תאריך	פרק	מס' עמוד בילקוט פרסומים	מספר ילקוט פרסומים	הערה ליחס	סוג יחס	מספר תכנית מאושרת
31/05/1989		3140	3662	תכנית זו מחליפה את כל קביעותיה של תכנית ג/1357.	החלפה	ג/1357
31/12/1992		857	4070	תכנית זו מחליפה את כל קביעותיה של תכנית ג/6764.	החלפה	ג/6764



1.7 מסמכי התכנית

נכלל בהוראות התכנית	תיאור המסמך	תאריך יצירה	עורך המסמך	תאריך עריכה	מספר עמודים/גליון	קנה מידה	תחולה	סוג המסמך
כן			רנין קאסם				מחייב	הוראות התכנית
לא	תשריט מצב מוצע		רנין קאסם		1	1:250	מחייב	תשריט מצב מוצע
לא	מצב מאושר	11:37 22/10/2021	רנין קאסם	22/10/2021	1	1:250	רקע	מצב מאושר



תכנון זמין
מונה הדפסה 9

כל מסמכי התכנית מהווים חלק בלתי נפרד ממנה, משלימים זה את זה ויקראו כמקשה אחת. במקרה של סתירה בין המסמכים המחייבים לבין המנחים יגברו המסמכים המחייבים. במקרה של סתירה בין המסמכים המחייבים לבין עצמם תגברנה ההוראות על התשריטים



תכנון זמין
מונה הדפסה 9

1.8 בעלי עניין/ בעלי זכויות בקרקע /עורך התכנית ובעלי מקצוע

1.8.1 מגיש התכנית

מקצוע/ תואר	סוג	שם	מספר רשיון	שם תאגיד	ישוב	רחוב	בית	טלפון	פקס	דוא"ל
	פרטי	סאלח עותמאן (1)			דיר אל- אסד					uthman@zahav.net.il

הערה למגיש התכנית:

(1) כתובת: דיר אלאסד.

1.8.2 יזם

סוג	שם	מספר רשיון	שם תאגיד	ישוב	רחוב	בית	טלפון	פקס	דוא"ל
פרטי	סאלח עותמאן			דיר אל- אסד	(1)				uthman@zahav.net.il

(1) כתובת: דיר אלאסד.

1.8.4 עורך התכנית ובעלי מקצוע

מקצוע/ תואר	סוג	שם	מספר רשיון	שם תאגיד	ישוב	רחוב	בית	טלפון	פקס	דוא"ל
	עורך ראשי	רנין קאסם	12270704		נוף הגליל	(1)				ranen130@gmail.com
מודד מוסמך	מודד	סמיר סאלח	948		תמרה	(2)				samir@maptop.co.il

(1) כתובת: דודג' סנטר, נוף הגליל.

(2) כתובת: רחוב ראשי, תמרה.

1.9 הגדרות בתכנית

לא רלוונטי



תכנון זמין
מונה הדפסה 9

כל מונח אשר לא הוגדר בתכנית זו, תהיה נודעת לו המשמעות הנתונה לו בחוק התכנון והבניה התשכ"ה – 1965 (להלן "החוק") או בתקנות שהותקנו מכוחו, וזאת בהיעדר כוונה אחרת משתמעת.

2. מטרת התכנית ועיקרי הוראותיה

2.1 מטרת התכנית

שינוי הוראות וזכויות בניה בשטח מגורים בגוש 18972 חלקה 66 בישוב ביענה.

2.2 עיקרי הוראות התכנית

- שינוי בקווי בניין.

- הגדלת תכסית הבנייה.

- הגדלת אחוזי בנייה ב- 20%.

- קביעת גובה מבנה במטרים.



תכנון זמין
מונה הדפסה 9



תכנון זמין
מונה הדפסה 9

3. טבלת יעודי קרקע ותאי שטח בתכנית

3.1 טבלת יעודי קרקע ותאי שטח בתכנית

יעוד	תאי שטח
מגורים ב'	1


3.2 טבלת שטחים

מצב מאושר

יעוד	מ"ר	אחוזים
מגורים א'	840	100
סה"כ	840	100

מצב מוצע

יעוד	מ"ר מחושב	אחוזים מחושב
מגורים ב'	840.19	100
סה"כ	840.19	100



תכנון זמין
מונה הדפסה 9



תכנון זמין
מונה הדפסה 9



תכנון זמין
מונה הדפסה 9

4. יעודי קרקע ושימושים

4.1	מגורים ב'
4.1.1	שימושים - בתי מגורים - מועדונים פרטיים וחברתיים - גני ילדים, פעוטונים, מגרשי משחקים, גנים ושטחי חניה. - משרדים של בעלי מקצועות חופשיים. - מוסכים פרטיים ומשותפים להחנית רכב או מכונה חקלאית. - חנויות מזון וקיוסקים. - מספרות ומכוני יופי.
4.1.2	הוראות א בינוי ו/או פיתוח - מותר להקים בנין אחד בלבד על כל מגרש באיזור מגורים. במגרשים ששטחם עולה על 700 מ"ר עד 800 מ"ר יהיה מותר להקים 2 בתים עם קיר משותף. - על אף האמור לעיל יהיה מותר להקים על המגרש מבני עזר.



5. טבלת זכויות והוראות בניה - מצב מוצע

קו בניה (מטר)	מספר קומות	גובה מבנה - מעל הכניסה הקובעת (מטר)	תכנית (% מתא שטח)	אחוזי בניה כוללים (%)	שטחי בניה (% מתא שטח)		גודל מגרש (מ"ר)	תאי שטח	שימוש	יעוד	
					מעל הכניסה הקובעת						
					עיקרי	שרות					
קדמי (3)	אחורי (3)	צידי- שמאלי (3)	צידי- ימני (3)	מעל הכניסה הקובעת 4	15 (2)	50				מגורים ב'	מגורים ב'
							גודל מגרש מזערי 400	1			
							164				
							40 (1)				

האמור בטבלה זו גובר, במקרה של סתירה, על הוראות כלליות אחרות, בין בהוראות התכנית ובין בתשריט המצב המוצע.

גם בטבלה עצמה גוברת הוראה מפורטת על הוראה כללית שטחי הבניה המפורטים בטבלה שלעיל כוללים את כל שטחי הבניה המירביים בתכנית זו הערכים בטבלה מתייחסים לכל תא שטח בנפרד גם אם הוגדר טווח תאי שטח

הערות לטבלת זכויות והוראות בניה – מצב מוצע:

- (1) שטחי השירות נוספו בהחלטת הועדה המקומית בישיבה מס' 2006005 מיום 2006.09.06 וזה בהתאם לתקנה 13 בתקנות התכנון והבנייה (חישוב שטחי ואחוזי בנייה בתכניות ובהיתרים, תשנ"ב 1992...)
- (2) לא כולל חדר מדרגות ומתקני גג.
- (3) כפי שמסומן בתשריט.



תכנון זמין
מונה הדפסה 9



תכנון זמין
מונה הדפסה 9

6. הוראות נוספות**6.1****חניה**

- החניה תהיה בתחום המגרש בהתאם להוראות התקפות במועד הוצאת היתר הבניה.
 תנאי למתן היתר בניה הבטחת מקומות חניה כנדרש בתקנות. תנאי למתן תעודת גמר יהיה ביצוע החניות בפועל.
 - לא תותר הקמת מוסך נפרד לחנית רכב באיזור כלשהו, אם אפשר, לדעת הועדה המקומית, להתקינו בקומת הקרקע של הבנין.
 - גובהו של מוסך נפרד לא יעלה על 2.2 מ'.
 - במקרים טופוגרפיים מיוחדים רשאית הועדה המקומית להתיר את הקמתו של מוסך להחנית רכב על גבול המגרש עם מרווח קידמי של מטר אחד בלבד.

**6.2****חשמל**

א. תנאי למתן היתר בניה יהיה - תיאום עם חברת החשמל בדבר תכנון והקמת חדר שנאים ו/או חדר מיתוג, פרטי קווי חשמל עיליים ותת קרקעיים, והנחיות לגבי מרחקי בניה ומגבלות שימוש מקווי חשמל עיליים ותת קרקעיים קיימים ומתוכננים.
 ב. תחנות השנאה:

1-מיקום תחנת השנאה יעשה בתיאום עם חברת החשמל.

2-בתכנון לאזור מגורים חדש ימוקמו תחנות השנאה, ככל האפשר, בשטחים ציבוריים או המיועדים למתקנים הנדסיים

3-על אף האמור בסעיף ב-1 ניתן יהיה בשל אילוצים טכניים או תכנוניים למקם את תחנות השנאה במרווחים שבין קווי בניין לגבול מגרש, או על עמודי חשמל או משולב במבני המגורים.

איסור בניה בקרבת מתקני חשמל

לא יינתן היתר בניה לשימושים כגון מגורים, מסחר, תעשייה ומלאכה, תיירות ומבני ציבור בקרבת מתקני חשמל קיימים או מאושרים, אלא במרחקים המפורטים מטה

מהתיל הקיצוני/מהכבל/מהמתקן מציר הקו

א.	קו חשמל מתח נמוך -	תיל חשוף	3.00 מ'	--
ב.	קו חשמל מתח נמוך -	תיל מבודד	2.00 מ'	--
ג.	קו חשמל מתח גבוה עד 33 ק"ו:	תיל חשוף או מצופה	5.00 מ'	--
ד.	קו חשמל מתח גבוה עד 33 ק"ו:	כבל אווירי מבודד (כא"מ)	2.00 מ'	--
ה.	קו חשמל מתח עליון 110 - 160 ק"ו		--	20.00 מ'
ו.	קו חשמל מתח על-עליון 400 ק"ו		--	35.00 מ'
ז.	כבלי חשמל מתח נמוך		0.50 מ'	--
ח.	כבלי חשמל מתח גבוה		3.00 מ'	--
ט.	כבלי חשמל מתח עליון	בתיאום עם חברת החשמל		--
י.	ארון רשת		1.00 מ'	--
יא.	שנאי על עמוד		3.00 מ'	--

על אף האמור לעיל תתאפשר הקמתם של מבנים ו/או מתקני חשמל במרחקים הקטנים מהנקוב לעיל ובלבד שבוצע תיאום עם חברת החשמל לגבי מרחקי בטיחות מפני התחשמלות ובכפוף לכל דין.



6.2	חשמל
	<p>להקמת מבני תשתית יעשה תיאום פרטני בין בעל התשתית לבין חברת החשמל.</p> <p>לפני תחילת ביצוע עבודות חפירה או בניה יבדוק המבצע את קיומם האפשרי של כבלי חשמל.</p> <p>אין לחפור או לבצע עבודות בניה כלשהי מעל ובקרבת של פחות מ- 3.00 מטרים מכבלי חשמל אלא לאחר קבלת אישור מחברת החשמל.</p> <p>לא יינתן היתר לחפירה, חציבה או כריה במרחק הקטן מ- 10.00 מ' מהמסד של עמוד חשמל במתח עליון/על עליון או 3.00 מ' מהמסד של עמוד חשמל במתח גבוה/נמוך ולא תבוצע פעולה כזו, אלא לאחר שניתנה לחברה הזדמנות לחוות דעה על ההיתר המבוקש או הפעולה אותה עומדים לבצע לפי העניין.</p> <p>על אף האמור לעיל, בתחום תכנית מתאר הקובעת רצועה למעבר קווי חשמל ראשיים-קווי מתח על ועל עליון יחולו הוראות תכנית מתאר עבורם.</p> <p>על אף האמור בכל תכנית, כל בניה או שימוש מבוקשים בקרבת מתקני חשמל יותרו בכפוף למגבלות הקבועות בסעיף זה.</p>
6.3	ניהול מי נגר
	<p>מי הנגר העילי יועברו מתחומי המגרשים והמבנים לשטחים ציבוריים פתוחים או למתקני החדרה סמוכים לצרכי השהייה, החדרה והעשרת מי תהום.</p>
6.4	חיזוק מבנים, תמא / 38
	<p>היתר בניה לתוספות הבניה מותנה בבדיקה בדבר הצורך בחיזוק המבנה הקיים יחד עם התוספות לפי הוראות ת"י 413.</p>
6.5	סידורים לאנשים עם מוגבלויות
	<p>קבלת היתר למבנה ציבורי או מבנה מסחרי, לאחר הבטחת סידורים לנכים לשביעות רצון מהנדס הוועדה המקומית ועל פי תקנון חוק התכנון והבנייה.</p>
6.6	פסולת בניין
	<p>היתר בניה יינתן לאחר התחייבות יזם לפינוי פסולת בניה ועודפי עפר לאתר מוסדר ומאושר בלבד.</p> <p>תנאי למתן תעודת גמר יהיה אישור מנהלת אתר מורשה על פינוי פסולת בנייה ועודפי עפר לשטחה.</p>
6.7	פיקוד העורף
	<p>תנאי למתן היתר בניה יהיה אישור פיקוד העורף לפתרונות המיגון במגרש.</p> <p>לא יוצא היתר בניה למבנה בשטח התכנית אלא אם כלול בו מקלט או ממ"ד בהתאם לתקנון ההתגוננות האזרחית.</p>
6.8	שרותי כבאות
	<p>קבלת התחייבות ממבקשי ההיתר לביצוע דרישות שרות הכבאות ולשביעות רצונם, תהווה תנאי הוצאת היתר בניה.</p>
6.9	תשתיות
	<p>מים:</p> <p>אספקת מים תהיה מרשת המים המקומית. החיבור לרשת יהיה בתאום ובאישור משרד הבריאות ובאישור מהנדס הוועדה המקומית.</p>

תשתיות	6.9
<p>ניקוז :</p> <p>תנאי לקבלת היתר בניה, הבטחת ניקוז כל השטח בתחום התוכנית, באישור מהנדס הועדה המקומית ובאישור רשות הניקוז האזורית.</p> <p>ביוב :</p> <p>תנאי לקבלת היתר בניה, חיבור למערכת הביוב של הישוב, באישור מהנדס הועדה המקומית ובהתאם לתוכנית ביוב מאושרת ע"י משרד הבריאות והגורמים המוסמכים לכך.</p> <p>אשפה :</p> <p>סידורי סילוק האשפה יהיו לפי הוראות הרשות המקומית, לא יינתן היתר בניה בשטח תכנית אלא לאחר שיובטח מקום לפחי אשפה בשטח המגרש ויסומן בהיתר הבניה. לא יינתן היתר בניה אלא לאחר התחייבות היזם לפינוי פסולת הבניה ופינוי עודפי עפר לאתר מוסדר.</p>	



תכנון זמין
מונה הדפסה 9

עתיקות	6.10
<p>אתר עתיקות כמשמעותו בחוק העתיקות- תשל"ח.</p> <p>לא יינתן היתר להריסה או בניה לפי פרק זה וכן לא יעשה אדם ולא יותר לו לעשות אחד מאלה ללא אישור מראש ובכתב מרשות העתיקות ובהתאם לתנאייה: הריסה, בניה, סלילה, הקמת מתקן, חפירה, כריה, שינוי תיקון או תוספת כעתיקה וכן כל הנמנה בחוק העתיקות תשל"ח סעיף 29א'.</p>	



תכנון זמין
מונה הדפסה 9

שמירה על עצים בוגרים	6.11
<p>א. הועדה המקומית או הרשות המקומית רשאית במקרים מסויימים לצוות על בעל הקרקע ולחייבו בנטיעת עצים, שמירת עצים קיימים או סילוקם של עצים אחרים המפריעים לדרך.</p> <p>ב. לא קיים בעל הנכס את הצו תוך תקופה שנקבעה לו, רשאית הועדה המקומית או הרשות המקומית לבצע את הנטיעות ואת שאר העבודות הדרושות בקשר לנטיעה. ולמטרה זו להיכנס לנכסיו של הבעל ע"י עובדיהן או סוכניהן ולבצע עבודה זו על חשבון בעל הנכסים.</p> <p>ג. הועדה המקומית או הרשות המקומית רשאים לצוות על בעלי כל קרקע לנקוט בצעדים כפי שהיא תמצא לנחוץ על מנת לשמור על כל עץ הנמצא על אדמתם, לנטוע עצים חדשים, שיחים ומשוכות לאורך גבולותיו ובמוצבים מתאימים אחרים</p>	

ביצוע התכנית	7
---------------------	----------

שלבי ביצוע	7.1
-------------------	------------

מימוש התכנית	7.2
---------------------	------------

זמן משוער למימוש התכנית מיד עם אישורה.



תכנון זמין
מונה הדפסה 9