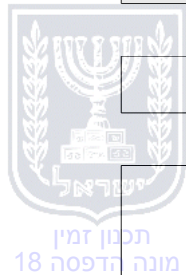


הוראות התכנית

תכנית מס' 207-1081009

תוספת יח"ד וקביעת הוראות בגוש 15037 חלקה 235 טבריה



צפון

מחוז

מרחב תכנון מקומי טבריה

סוג תכנית
תכנית מתאר מקומית

אישורים



ניתן לצפות במסמכי התכנית ובהחלטות בעניינה באתר תכנון זמין:

<https://mavat.iplan.gov.il/SV4/1/2005220166/310>

דברי הסבר לתכנית

תחום התכנית הוא 0.758 דונם
התכנית מוסיפה 4 יחידות דיור ובסהכ 12 יחידות דיור (10 יחידות דיור קטנות עד 80 מ"ר ו-2 יחידות דיור גדולות מעל 80 מ"ר)
התכנית משנה קו בניין צדדי ואחורי
התכנית קובעת הוראות בנוגע לאופן השימוש בשטחי שירות מאושרים



תכנון זמין
מונה הדפסה 18



תכנון זמין
מונה הדפסה 18



תכנון זמין
מונה הדפסה 18

דף ההסבר מהווה רקע לתכנית ואינו חלק ממסמכיה הסטטוטוריים.

1. זיהוי וסיווג התכנית

תוספת יח"ד וקביעת הוראות בגוש 15037 חלקה 235
טבריה

1.1 שם התכנית
שם התכנית ומספר התכנית

207-1081009 מספר התכנית

0.758 דונם **1.2 שטח התכנית**

תכנית מתאר מקומית **1.4 סיווג התכנית**

האם מכילה הוראות של תכנית מפורטת
כן

ועדת התכנון המוסמכת להפקיד את התכנית
מקומית

לפי סעיף בחוק 62 א (א) (4), 62 א (א) (5), 62 א (א) (8), 62 א (א) (9)

היתרים או הרשאות תכנית שמכוחה ניתן להוציא היתרים או הרשאות

סוג איחוד וחלוקה ללא איחוד וחלוקה

האם כוללת הוראות לענין תכנון תלת מימדי
לא



1.5 מקום התכנית**1.5.1 נתונים כלליים**

מרחב תכנון מקומי
טבריה
קואורדינאטה X
249159
קואורדינאטה Y
744586

1.5.2 תיאור מקום

רחוב דוד המלך טבריה

1.5.3 רשויות מקומיות בתכנית והתייחסות לתחום הרשות, נפה

טבריה - חלק מתחום הרשות: טבריה

נפה כנרת

1.5.4 כתובות שבהן חלה התכנית

כניסה	מספר בית	רחוב	ישוב
	8	דוד המלך	טבריה

שכונה אחוזת כנרת

1.5.5 גושים וחלקות בתכנית

מספר גוש	סוג גוש	חלק / כל הגוש	מספרי חלקות בשלמותן	מספרי חלקות בחלקן
15037	מוסדר	חלק	235	

הכל על-פי הגבולות המסומנים בתשריט בקו הכחול.

1.5.6 גושים ישנים

לא רלוונטי

1.5.7 מגרשים / תאי שטח מתכניות קודמות שלא נרשמו כחלקות

לא רלוונטי

1.5.8 מרחבי תכנון גובלים בתכנית

לא רלוונטי



תכנון זמין
מונה הדפסה 18



תכנון זמין
מונה הדפסה 18



תכנון זמין
מונה הדפסה 18

1.6 יחס בין התכנית לבין תכניות מאושרות קודמות

מספר תכנית מאושרת	סוג יחס	הערה ליחס	מספר ילקוט פרסומים	מס' עמוד בילקוט פרסומים	פרק	תאריך
<u>ג/ 11764</u>	כפיפות	תכנית זו אינה פוגעת בהוראות תכנית ג/ 11764. הוראות תכנית ג/ 11764 תחולנה על תכנית זו.	5047	1180		17/01/2002
<u>ג/ 18071</u>	כפיפות	תכנית זו אינה פוגעת בהוראות תכנית ג/ 18071. הוראות תכנית ג/ 18071 תחולנה על תכנית זו.	6854	7320		10/08/2014
<u>ג/ 6724</u>	החלפה	תכנית זו מחליפה את קביעותיה של תכנית ג/6724 בתחומה של תכנית זו	4458	537		21/11/1996
<u>טה/ מק/ ג/ 1 /6724</u>	החלפה	תכנית זו מחליפה את קביעותיה של תכנית טה/מק/ג/1/6724 בתחומה של תכנית זו	5537	3531		07/06/2006
<u>טה/ מק/ 287 /14</u>	כפיפות	תכנית זו אינה פוגעת בהוראות תכנית טה/ מק/ 287 /14. הוראות תכנית טה/ מק/ 287 /14 תחולנה על תכנית זו.	5037	673		04/12/2001



1.7 מסמכי התכנית

נכלל בהוראות התכנית	תיאור המסמך	תאריך יצירה	עורך המסמך	תאריך עריכה	מספר עמודים/גליון	קנה מידה	תחולה	סוג המסמך
כן			יצחק שפירא				מחייב	הוראות התכנית
לא	תשריט מצב מוצע		יצחק שפירא		1	1: 250	מחייב	תשריט מצב מוצע
לא		09: 14 09/07/2024	יצחק שפירא	09/07/2024	1	1: 100	רקע	בינוי
לא		11: 32 27/07/2022	גיל רוזנברג	27/07/2022	8	1: 100	מחייב	סקרים/חוות דעת/דוחות
לא		09: 18 18/08/2022	פאתק שיבלי	22/06/2022	1	1: 250	מנחה	תנועה
לא		14: 16 24/03/2022	יצחק שפירא	20/03/2022	1	1: 250	רקע	מצב מאושר

כל מסמכי התכנית מהווים חלק בלתי נפרד ממנה, משלימים זה את זה ויקראו כמקשה אחת. במקרה של סתירה בין המסמכים המחייבים לבין המנחים יגברו המסמכים המחייבים. במקרה של סתירה בין המסמכים המחייבים לבין עצמם תגברנה ההוראות על התשריטים



תכנון זמין
מונה הדפסה 18



תכנון זמין
מונה הדפסה 18

1.8 בעלי עניין/ בעלי זכויות בקרקע /עורך התכנית ובעלי מקצוע

1.8.1 מגיש התכנית

מקצוע/ תואר	סוג	שם	מספר רשיון	שם תאגיד	ישוב	רחוב	בית	טלפון	פקס	דוא"ל
	פרטי	אבי מלול			טבריה	דוד המלך	8	050-7705770		ashmalul@gmail.com
	פרטי	חזן שרה מלול			טבריה	דוד המלך	8	058-6908066		ashmalul@gmail.com

1.8.2 יזם

1.8.4 עורך התכנית ובעלי מקצוע

מקצוע/ תואר	סוג	שם	מספר רשיון	שם תאגיד	ישוב	רחוב	בית	טלפון	פקס	דוא"ל
אדריכל	עורך ראשי	יצחק שפירא	115343	ליעד אדריכלים בע"מ	הזורעים	הזורעים		04-6733403	077-5558464	Liad.arc1@gmail.com
	מודד	כמאל נואטחה	576		ריינה	ריינה		04-6453206		kamal@nawatha.com
	אגרונום	גיל רוזנברג		רוזנברג איכות חיים	אור יהודה	הגליל	36	054-7889950		giluckly@smile.net.il
	יועץ תחבורה	פאתק שיבלי	783		דבוריה	דבוריה		050-5373967		sh-najjar@bezeqint.net

1.9 הגדרות בתכנית

לא רלוונטי



תכנון זמין
מונה הדפסה 18

כל מונח אשר לא הוגדר בתכנית זו, תהיה נודעת לו המשמעות הנתונה לו בחוק התכנון והבניה התשכ"ה – 1965 (להלן "החוק") או בתקנות שהותקנו מכוחו, וזאת בהיעדר כוונה אחרת משתמעת.

2. מטרת התכנית ועיקרי הוראותיה

2.1 מטרת התכנית

קביעת הוראות תוכנית ותוספת יחידות דיור

2.2 עיקרי הוראות התכנית

1. תוספת יחידות דיור - לפי סעיף 62א(א)8 לחוק התו"ב.

2. שינוי קו בניין - לפי סעיף 62א(א)4 לחוק התו"ב.

3. העברת שטחי שירות המיועדים לחניה מקורה עילית, לשטחי שירות אחרים - לפי סעיף 62א(א)9 לחוק התו"ב.

4. התרת שימוש לבריכת שחיה פרטית, שינוי וקביעת הוראות בינוי - לפי סעיף 62א(א)5 לחוק התו"ב.



תכנון זמין
מונה הדפסה 18



תכנון זמין
מונה הדפסה 18

3. טבלת יעודי קרקע ותאי שטח בתכנית

3.1 טבלת יעודי קרקע ותאי שטח בתכנית

יעוד	תאי שטח
מגורים ג'	235

סימון בתשריט	יעוד	תאי שטח כפופים
בלוק עץ/עצים להעתקה	מגורים ג'	235
בלוק עץ/עצים לכריתה	מגורים ג'	235
מבנה להריסה	מגורים ג'	235
קו בנין עילי	מגורים ג'	235

3.2 טבלת שטחים

מצב מאושר


יעוד	מ"ר	אחוזים
אזור מגורים מיוחד	758	100
סה"כ	758	100

מצב מוצע

יעוד	מ"ר מחושב	אחוזים מחושב
מגורים ג'	761.36	100
סה"כ	761.36	100

4. יעודי קרקע ושימושים

4.1	מגורים ג'
4.1.1	שימושים
	מגורים למגורי קבע, השכרה או נופש
4.1.2	הוראות
א	<p>אדריכלות</p> <p>הוראות בדבר מגורים:</p> <ol style="list-style-type: none"> 1. זכויות הבנייה יהיו כפי המופרט בטבלה 5. הוראות בדבר בריכת שחיה: <ol style="list-style-type: none"> 1. תותר הקמתה של בריכת שחיה פרטית בשטח התכנית. 2. במידה והבריכה תהיה מקורה, מבנה הבריכה לא ייחשב כתוספת מבנה על מספר המבנים הקיים, בהתייחס למספרר המקסימלי של מבנים המותר במגרש על פי התכנית המפורטת החלה על השטח. 3. במידה והבריכה תהיה מקורה, השטח המקורה ייחשב כחלק מאחוזי הבנייה המותרים, במגרש לשימושים עיקריים לפי התוכנית המפורטת החלה על השטח, והמתקנים הטכניים ייחשבו כחלק משטחי השירות. 4. במידה ובריכת השחיה תהיה לא מקורה, שטחה לא ייחשב כחלק מאחוזי הבנייה המותרים במגרש לשימושים עיקריים לפי התוכנית המפורטת החלה על השטח. 5. שפת הבריכה תרוצף ברצועה ברוחב של 1.00 מ' לפחות ע"י חומר המונע החלקה. בריכת שחיה מקורה וגם פתוחה תעמודנה בקווי הבניין ובמרווחים בין מבנים שנקבעו במגרש לפי התכנית המפורטת החלה על השטח. 6. גובהו של הקירו של בריכת השחיה מקורה לא יעלה על הגובה המקסימלי המותר לבניה במגרש לפי תוכנית המפורטת החלה על השטח. 7. התקנת מקפצות אסורה. 8. קו בניין עבור הבריכה יהיה קו בניין 1 מטר מגבול מגרש



5. טבלת זכויות והוראות בניה - מצב מוצע

קו בנין (מטר)	מספר קומות					מספר יח"ד	תכסית (% מתא שטח)	שטחי בניה (מ"ר)				גודל מגרש (מ"ר)	תאי שטח	שימוש	יעוד
	קדמי	אחורי	צידי- שמאלי	צידי- ימני	מתחת לכניסה הקובעת			מעל הכניסה הקובעת	מתחת לכניסה הקובעת		מעל הכניסה הקובעת				
									שרות	עיקרי	שרות	עיקרי			
5	4	4 (5)	3	1 (2)	4 (4)	12	430 (3)	595 (2)		280 (1)	1121	758	235	מגורים ג'	מגורים ג'

האמור בטבלה זו גובר, במקרה של סתירה, על הוראות כלליות אחרות, בין בהוראות התכנית ובין בתשריט המצב המוצע. גם בטבלה עצמה גוברת הוראה מפורטת על הוראה כללית

שטחי הבניה המפורטים בטבלה שלעיל כוללים את כל שטחי הבניה המירביים בתכנית זו הערכים בטבלה מתייחסים לכל תא שטח בנפרד גם אם הוגדר טווח תאי שטח

הוראות טבלה 5:

- השטחים אינם כוללים שטחים של עד 12 מ' עבור מרפסת לכל יח"ד שהיו מאושרות (עבור 8 יח"ד מאושרות)
- תותר העברת שטחים בין עיקרי לשרות, אסור להמיר שטחי שירות לעיקרי

הערות לטבלת זכויות והוראות בניה – מצב מוצע:

- תותר העברת שטחי חנייה מקורה ושטחי השירות לא ישתנה.
1. תותר העברת שטחי חנייה מקורה ושטחי השירות לא ישתנה
2. בנוסף, תותר בנייה בתת הקרקע בהתאם לתכנית ג/11764 - 200% עבור חניה תת קרקעית ומתקנים הנדסיים לצרכי חשמל, אוורור ומיזוג, מעליות מחסנים ומתקני בזק.
3. מחושב לפי מ"ר.
4. לא כולל מתקנים טכנים ויציאה אל הגג.
5. א. בנוסף קו בניין עילי 3 מטר עבור מרפסות בלבד - כפי שמופיע בתשריט.



תכנון זמין
מונה הדפסה 18




תכנון זמין
מונה הדפסה 18

6. הוראות נוספות

<p>6.1 אדריכלות</p> <p>תותר בניית קירות תמך החורגים מגובה 3 מטר לצורך מימוש תכנית זו</p>	<p>6.1</p>
<p>6.2 עיצוב אדריכלי</p> <p>א. בבקשה להיתר בניה יסומנו חומרי הבניין על גבי החזיתות של המבנים. בתכנית המגרש יסומנו שטחי גינון וחניה, כניסות למערכות תשתית, מיקום ופירוט שילוט תאורה וגידור.</p> <p>ב. חזיתות המבנים יהיו מחומרים קשיחים, היקף חיפוי האבן יהיה לפחות 70% משטח מעטפת הבניין.</p> <p>ג. בגגות שטוחים יוצבו קולטים לדודי שמש כחלק אינטגרלי מתכנון הגג או המעקה. בגגות משופעים יוצבו קולטים לדודי שמש כשהם מוצמדים לגג המשופע והדוודים יותקנו בתוך חלל הגג. הפתרון התכנוני טעון אישור מהנדס העיר.</p>	<p>6.2</p>
<p>6.3 חניה</p> <p>1. מקומות החניה יהיו בתחום המגרש. 2. החנייה תהיה בהתאם לתקנות התכנון והבניה (התקנת מקומות חניה) כנדרש בתקנות, ועל פי מסמך מדיניות החניה העירונית המאושרת והתקפה בעת מתן היתרי בניה</p>	<p>6.3</p>
<p>6.4 איכות הסביבה</p> <p>יש לפנות פסולת בניין לאתר מאושר על ידי המשרד לאיכות הסביבה בהתאם לתקנה 16(ג) לתקנות התכנון והבנייה (בקשה להיתר, תנאי ואגרות) התשי"ל 1970.</p> <p>תוכניות מיקום מכולות לאצירת אשפה ופסולת, לרבות פסולת למיחזור, תוגשנה ליחידה הסביבתית (יש לציין את שמה) ולאגף התברואה והמלצותיהם יהיו חלק בלתי נפרד מתנאי ההיתר.</p>	<p>6.4</p>
<p>6.5 תשתיות</p> <p>א. בתנאים למתן היתר בניה יקבעו דרכי ביצוע של כל עבודות התשתית לרבות קו ביוב ו/או קו ניקוז, ו/או תא ביוב, ו/או דרך, ו/או עמוד תאורה, ו/או קווי תאורה, ו/או מרכזיית תאורה וכל העבודות הכרוכות בביצוע הנ"ל וכדומה (להלן: עבודות התשתית) המצויים בתוך תחומי המקרקעין ובסמוך למקרקעין כפי שיקבע על ידי מהנדס הרשות המקומית.</p> <p>ב. כל קווי התשתית שבתחום תוכנית למעט חשמל, תקשורת (למעט מתקנים סלולריים), צינורות ביוב ומים ראשיים וכיו"ב תהיינה תת-קרקעיות.</p> <p>ג. בשטח בנוי, קווי חשמל מתח גבוה ומתח נמוך חדשים יהיו תת קרקעיים. במקרים בהם שוכנע מהנדס העיר מטעמים מיוחדים שירשמו, כי מסיבות הנדסיות לא ניתן יהיה להטמין את קו החשמל בתת-הקרקע, יהיה רשאי לאשר התקנתו כקו עילי.</p> <p>ד. תנאי למתן היתר הבניה, העתקת התשתיות וכל המתקנים והאביזרים הקיימים הכרוכים בהם, למקום מתאים שייאושר עפ"י דין, אשר ייקבע על דעת הרשות המקומית בתיאום עם בעל התשתית.</p>	<p>6.5</p>

תשתיות	6.5
<p>ה. אישור תאגיד המים בעירייה בדבר חיבור הבניין לרשת המים.</p> <p>ו.תעשה הפרדה מוחלטת בין מערכות הביוב למערכות הניקוז.</p>	
ניהול מי נגר	6.6
<p>מי הנגר העילי יועברו מתחומי המגרשים והמבנים לשטחים ציבוריים פתוחים או למתקני החדרה סמוכים לצרכי השקיה, החדרה והעשרת מי תהום. כל זאת ללא פגיעה בתפקוד ובשימושים של שטחים אלה כשטחים ציבוריים פתוחים.</p>	
חשמל	6.7
<p>א. תנאי למתן היתר בניה יהיה - תיאום עם חברת החשמל בדבר תכנון והקמת חדר שנאים ו/או חדר מיתוג, פרטי קווי חשמל עיליים ותת קרקעיים, והנחיות לגבי מרחקי בניה ומגבלות שימוש מקווי חשמל עיליים ותת קרקעיים קיימים ומתוכננים.</p> <p>ב. בשטחים בנויים, תחנות השנאה חדשות יוקמו במבנה שהוקם לשם כך. במקרים בהם תנאי השטח אינם מאפשרים הקמת שנאים במבנה, רשאי מהנדס הרשות המקומית לאשר הקמת שנאים על עמודי חשמל. מגבלה זו לא תחול בשטחים פתוחים, בהם תותר הקמת תחנת שנאים על עמודי חשמל.</p> <p>ג. שנאי ימוקם במבנה נפרד או בחלק של הבניין בתאום עם חברת החשמל ובאישור הוועדה המקומית.</p> <p>ד. איסור בניה מתחת לקווי חשמל עיליים</p> <p>לא יינתן היתר בניה מתחת לקווי חשמל עיליים קיימים או מאושרים, אלא במרחקי בטיחות מפני התחשמלות המפורטים להלן, מקו המשוך אל הקרקע מהתיל הקיצוני של הקו או מציר הקו, הכל כמפורט להלן, לבין החלק הבולט או הקרוב ביותר לבניין, פרט לבניינים המותרים בשטח למעבר קווי החשמל.</p> <p>א. קו חשמל מתח נמוך - תיל חשוף - 2.00 מ' מהתיל הקיצוני. 2.25 מ' מציר הקו.</p> <p>ב. קו חשמל מתח נמוך - תיל מבודד ? 1.50 מ' מהתיל הקיצוני. 1.75 מ' מציר הקו.</p> <p>ג. קו חשמל מתח גבוה עד 33 ק"ו: בשטח בנוי - 5.00 מ' מהתיל הקיצוני. 6.5 מ' מציר הקו. בשטח פתוח - 8.50 מ' מציר הקו.</p> <p>ד. קו חשמל מתח עליון 110 - 160 ק"ו: בשטח בנוי - 9.50 מ' מהתיל הקיצוני. 13.00 מ' מציר הקו.</p> <p>בשטח פתוח (בשטחים בהם המרחקים בין העמודים עד 300 מ') - 20.00 מ' מציר הקו.</p> <p>ה. קו חשמל מתח על-עליון 400 ק"ו - 35.00 מ' מציר הקו.</p> <p>* באזורים בהם המרחקים בין עמודי החשמל בקווי מתח עליון / על-עליון גדולים מן האמור לעיל, יש לפנות אל חברת החשמל על מנת לקבל מידע לגבי המרחקים המזעריים המותרים.</p>	



<p style="text-align: right;">חשמל</p> <p>6.7</p> <p>בתוכנית מתאר המתירה הקמתם של מבנים המכילים חומרים מסוכנים המועדים לדליקה או לפיצוץ תכלול הוראה, הקובעת כי לא יינתן היתר בניה אלא במרחקי בטיחות שייקבעו בתוכנית המתאר בתיאום עם חברת החשמל(1).</p> <p>לפני תחילת ביצוע עבודות חפירה או בניה יבדוק המבצע את קיומם האפשרי של קווי חשמל. אין לחפור או לבצע עבודות בניה כלשהי מעל ובקרבה של פחות מ- 3 מ' מקווי חשמל תת קרקעיים אלא לאחר קבלת אישור מחברת החשמל. אין לבנות מבנים מעל כבלי חשמל תת קרקעיים או בקרבה של פחות מ- 0.5 מ' מקווי חשמל תת-קרקעיים מתח גבוה / מתח נמוך או 1.0 מ' מקווי חשמל תת-קרקעיים מתח עליון(2).</p> <p>לא יינתן היתר לחפירה, חציבה או כריה במרחק הקטן מ- 10 מ' מהמסד של עמוד חשמל במתח עליון/ על עליון או 3 מ' מהמסד של עמוד חשמל במתח גבוה/ נמוך ולא תבוצע פעולה כזו, אלא לאחר שניתנה לחברה הזדמנות לחוות דעה על ההיתר המבוקש או הפעולה אותה עומדים לבצע לפי העניין.</p> <p>על אף האמור לעיל, בתחום תוכנית מתאר הקובעת רצועה למעבר קווי חשמל ראשיים, קווי מתח על ועל עליון יחולו הוראות תוכנית מתאר זו.</p>	
<p style="text-align: right;">ביוב, ניקוז, מים, תברואה</p> <p>6.8</p> <p>א. תנאי לקבלת היתר בניה, יהיה הבטחת ניקוז כל השטח בתחום התכנית, ובאישור מהנדס הוועדה המקומית ולפי תכנית ניקוז כוללת המאושרת ע"י רשות הניקוז האזורית.</p> <p>ב. אספקת מים תהיה מתאגיד המים המקומית. החיבור לרשת יהיה בתאום ובאישור משרד הבריאות ובאישור מהנדס הוועדה המקומית.</p> <p>ג. תנאי לקבלת היתר בניה, חיבור למערכת הביוב של הישוב, באישור מהנדס הוועדה המקומית ובהתאם לתכנית ביוב מאושרת ע"י משרד הבריאות והגורמים המוסמכים לכך.</p>	
<p style="text-align: right;">סטיה ניכרת</p> <p>6.9</p> <p>לא תותר כל הקלה נוספת מעבר למופיע בתוכנית זו.</p>	
<p style="text-align: right;">פיקוד העורף</p> <p>6.10</p> <p>תנאי למתן היתר בניה יהיה אישור פיקוד העורף לפתרונות המיגון בתחום המגרש.</p>	
<p style="text-align: right;">שמירה על עצים בוגרים</p> <p>6.11</p> <p>על תאי שטח בהם מסומנים עצים בוגרים בתשריט התכנית בסימונים של עץ לעקירה או עץ להעתקה או עץ לשימור יחולו ההוראות כפי שיקבע ברישיון ע"פ פקודת היערות, וכן ההוראות הבאות (כולן או חלקן): א. לא תותר כריתה או פגיעה בעץ המסומן לשימור. ב. תנאי למתן היתר בניה בתא שטח כאמור - אישור הוועדה המקומית לתכנית פיתוח השטח בקנה מידה כפי שיקבע מהנדס הוועדה המקומית, לרבות סימון רדיוס צמרת העץ, ככל שידרש. ג. תנאי למתן היתר בניה בתא שטח שבו מסומן עץ לעקירה - קבלת רישיון לפי פקודת היערות. ד. תנאי למתן היתר בניה בתא שטח שבו מסומן עץ להעתקה - קבלת רישיון לפי פקודת היערות ונטיעת עץ חלופי. ה. קו בניין מעץ לשימור יהיה 4 מ' לפחות מרדיוס צמרת העץ, או לפי הנחיית פקיד היערות. ו. יותר</p>	

6.11	שמירה על עצים בוגרים
	שינוי מהמסומן בנספח בכפוף לאישור פקיד היערות.

6.12	שרותי כבאות
	תנאי להיתר בניה יהיה תאום הבקשה עם רשות הכבאות

7.	ביצוע התכנית
-----------	---------------------

7.1	שלבי ביצוע
------------	-------------------

מספר שלב	תאור שלב	התנייה
1	לי"ר	

7.2	מימוש התכנית
------------	---------------------

עד 10 שנים מיום אישורה



תכנון זמין
מונה הדפסה 18



תכנון זמין
מונה הדפסה 18



תכנון זמין
מונה הדפסה 18