

הוראות התכנית

תכנית מס' 251-1036375

שינוי בקווי בניין והוראות בניה - דחי


מחוז

צפון

מרחב תכנון מקומי הגליל המזרחי

סוג תכנית
תכנית מתאר מקומית

אישורים



ניתן לצפות במסמכי התכנית ובהחלטות בעניינה באתר תכנון זמין :

<http://mavat.moin.gov.il/MavatPS/Forms/SV3.aspx?ABC>

דברי הסבר לתכנית

תכנית נקודתית גוש 17235 חלקה 3 מגרש 381, דחי, מטרת התכנית הינו שינוי בקו בניין צידי, הגדלת תכסית קרקע ושינוי בהוראות בניה למתן לגיטימציה לבניה קיימת.



תכנון זמין
מונה הדפסה 4



תכנון זמין
מונה הדפסה 4



תכנון זמין
מונה הדפסה 4

דף ההסבר מהווה רקע לתכנית ואינו חלק ממסמכיה הסטטוטוריים.

1. זיהוי וסיווג התכנית

שינוי בקווי בניין והוראות בניה - דחי	שם התכנית	1.1 שם התכנית ומספר התכנית
251-1036375	מספר התכנית	
0.625 דונם		1.2 שטח התכנית
תכנית מתאר מקומית	סוג התכנית	1.4 סיווג התכנית
כן	האם מכילה הוראות של תכנית מפורטת	
מקומית	ועדת התכנון המוסמכת להפקיד את התכנית	
62 א (א) (17), 62 א (א) (4), 62 א (א) (9)	לפי סעיף בחוק	
תכנית שמכוחה ניתן להוציא היתרים או הרשאות	היתרים או הרשאות	
ללא איחוד וחלוקה	סוג איחוד וחלוקה	
לא	האם כוללת הוראות לענין תכנון תלת מימדי	



1.5 מקום התכנית

1.5.1 נתונים כלליים מרחב תכנון מקומי הגליל המזרחי

232380 קואורדינאטה X

725360 קואורדינאטה Y

1.5.2 תיאור מקום בחלק הצפון מערבי לכפר דחי

1.5.3 רשויות מקומיות בתכנית והתייחסות לתחום הרשות, נפה

בוסתן אל מארגי - חלק מתחום הרשות: דחי

נפה יזרעאל

1.5.4 כתובות שבהן חלה התכנית

שכונה

1.5.5 גושים וחלקות בתכנית

מספר גוש	סוג גוש	חלק / כל הגוש	מספרי חלקות בשלמותן	מספרי חלקות בחלקן
17235	מוסדר	חלק		3

הכל על-פי הגבולות המסומנים בתשריט בקו הכחול.

1.5.6 גושים ישנים

לא רלוונטי

1.5.7 מגרשים / תאי שטח מתכניות קודמות שלא נרשמו כחלקות


לא רלוונטי

1.5.8 מרחבי תכנון גובלים בתכנית

לא רלוונטי

1.6 יחס בין התכנית לבין תכניות מאושרות קודמות

תאריך	פרק	מס' עמוד בילקוט פרסומים	מספר ילקוט פרסומים	הערה ליחס	סוג יחס	מספר תכנית מאושרת
30/06/1999		4332	4776	תכנית זו מחליפה את תכנית מס' ג/10721 בתחומה בלבד.	החלפה	ג/10721
08/01/2009		1634	5897	תכנית זו מחליפה תשריט והוראות של תוכנית ג/15418 וכפופה לנספחים הרלוונטיים.	שינוי	ג/15418
16/01/1997		1645	4480	תכנית זו מחליפה את תכנית מס' ג/8715 בתחומה בלבד.	החלפה	ג/8715



1.7 מסמכי התכנית

נכלל בהוראות התכנית	תיאור המסמך	תאריך יצירה	עורך המסמך	תאריך עריכה	מספר עמודים / גליון	קנה מידה	תחולה	סוג המסמך
כן			אחמד עואד				מחייב	הוראות התכנית
לא	תשריט מצב מוצע		אחמד עואד		1	1: 250	מחייב	תשריט מצב מוצע
לא	מצב מאושר	10: 55 10/11/2021	אחמד עואד	10/11/2021	1	1: 250	רקע	מצב מאושר



תכנון זמין
מונה הדפסה 4

כל מסמכי התכנית מהווים חלק בלתי נפרד ממנה, משלימים זה את זה ויקראו כמקשה אחת. במקרה של סתירה בין המסמכים המחייבים לבין המנחים יגברו המסמכים המחייבים. במקרה של סתירה בין המסמכים המחייבים לבין עצמם תגברנה ההוראות על התשריטים



תכנון זמין
מונה הדפסה 4

1.8 בעלי עניין/ בעלי זכויות בקרקע /עורך התכנית ובעלי מקצוע

1.8.1 מגיש התכנית

מקצוע/ תואר	סוג	שם	מספר רשיון	שם תאגיד	ישוב	רחוב	בית	טלפון	פקס	דוא"ל
	פרטי	אחמד זועבי			דחי	דחי	1	052-8774068		

1.8.2 יזם

1.8.4 עורך התכנית ובעלי מקצוע

מקצוע/ תואר	סוג	שם	מספר רשיון	שם תאגיד	ישוב	רחוב	בית	טלפון	פקס	דוא"ל
	עורך ראשי	אחמד עואד	46573	עואד מהנדסים	נצרת	איכסאל	407	050-2021031		awad_arch@ walla.co.il



תכנון זמין
מונה הדפסה 4



תכנון זמין
מונה הדפסה 4

1.9 הגדרות בתכנית

לא רלוונטי



תכנון זמין
מונה הדפסה 4

כל מונח אשר לא הוגדר בתכנית זו, תהיה נודעת לו המשמעות הנתונה לו בחוק התכנון והבניה התשכ"ה – 1965 (להלן "החוק") או בתקנות שהותקנו מכוחו, וזאת בהיעדר כוונה אחרת משתמעת.

2. מטרת התכנית ועיקרי הוראותיה

2.1 מטרת התכנית

שינוי בקווי בניין והוראות בניה

2.2 עיקרי הוראות התכנית

שינוי בקווי בניין לפי תשריט.

הגדלת תכסית קרקע.

הגדלת זכויות בניה.



תכנון זמין
מונה הדפסה 4



תכנון זמין
מונה הדפסה 4

3. טבלת יעודי קרקע ותאי שטח בתכנית

3.1 טבלת יעודי קרקע ותאי שטח בתכנית

יעוד	תאי שטח	
מגורים ב'	381	
סימון בתשריט	יעוד	תאי שטח כפופים
מבנה להריסה	מגורים ב'	381


3.2 טבלת שטחים

מצב מאושר

יעוד	מ"ר	אחוזים
אזור בניה לפי ג/10721 ו ג/8715	625	100
סה"כ	625	100

מצב מוצע

יעוד	מ"ר מחושב	אחוזים מחושב
מגורים ב'	623.11	100
סה"כ	623.11	100



4. יעודי קרקע ושימושים

4.1	מגורים ב'
4.1.1	שימושים
	יעוד שטחים אלה הוא לבתי מגורים. כמו כן תותר בניית גני ילדים ופעוטונים פרטיים, משרדים לבעלי מקצוע חופשיים, מגרשי משחקים וחניה. הועדה המקומית רשאית להתיר הקמת חנויות מזון ובתי מלאכה ועסק בלתי מזיקים ולא רועשים באזור המגורים, בהתאם לצורך ולפי ראות עיניה, ונדרש אישור המשרד לאיכות הסביבה לגבי שימושים העלולים להוות מטרד.
4.1.2	הוראות



5. טבלת זכויות והוראות בניה - מצב מוצע

קו בנין (מטר)	מספר קומות				גובה מבנה-מעל הכניסה הקובעת (מטר)	צפיפות יח"ד לדונם	מספר יח"ד	תכסית (% מתא שטח)	אחוזי בניה כוללים (%)	שטחי בניה (% מתא שטח)				גודל מגרש (מ"ר)	תאי שטח	שימוש	יעוד
	מספר קומות מעל הכניסה הקובעת	צידי-ימני	צידי-שמאלי	אחורי						מעל הכניסה הקובעת		מתחת לכניסה הקובעת					
										עיקרי	שרות	עיקרי	שרות				
(2)	3	(2)	(2)	(2)	11.5	6	4	55	134	116	18	625 (1)	381	מגורים	מגורים ב'		

האמור בטבלה זו גובר, במקרה של סתירה, על הוראות כלליות אחרות, בין בהוראות התכנית ובין בתשריט המצב המוצע. גם בטבלה עצמה גוברת הוראה מפורטת על הוראה כללית

שטחי הבניה המפורטים בטבלה שלעיל כוללים את כל שטחי הבניה המירביים בתכנית זו הערכים בטבלה מתייחסים לכל תא שטח בנפרד גם אם הוגדר טווח תאי שטח

הוראות טבלה 5:

הגובה ימודד מפני הקרקע הטבעית או החפורה, הנמוכה מבין השתיים.

הערות לטבלת זכויות והוראות בניה – מצב מוצע:

(1) גודל מגרש אמיתי.

(2) לפי המסומן בתשריט.



קדמי תכנון זמין
מונה הדפסה 4



תכנון זמין
מונה הדפסה 4

6. הוראות נוספות

<p>6.1</p>	<p>עיצוב אדריכלי</p> <p>1. חזיתות המבנים יצופו חומרים עמידים. לא יותר ציפוי טחי, פרט לטיח או גמר לטיח בסיס אקרילי (מותז או בגמר חלק).</p> <p>2. לא תותר צנרת חיצונית גלויה על חזיתות המבנים, הקירות התומכים או המסלעות.</p> <p>3. בכל מקרה לא יהיו חזיתות הבניינים, כולל גגותיהם, מפגע נופי, וישתלבו בחזיתות המבנים בסמוכים לפי החלטת הועדה המקומית לגבי כל מבנה. גימור חזיתות מבני המגורים יהיה אחיד לגבי קטעי רחוב רצופים, והזכות הסופית לקביעת חזיתות המבנים המוצעים לחזיתות הרחוב, תהיה בידי הועדה המקומית.</p>
<p>6.2</p>	<p>עתיקות</p> <p>א. כל עבודה בתחום השטח המוגדר כעתיקות תתואם ותבוצע רק לאחר קבלת אישור מנהל רשות העתיקות כמתחייב ובכפוף להוראות חוק העתיקות התשל"ח 1978. במידה ויידרש על ידי רשות העתיקות ביצוע של חפירות הצלה, יבצען היזם על פי תנאי רשות העתיקות.</p> <p>ב. במידה ויתגלו עתיקות המצדיקות שימור בהתאם להוראות חוק העתיקות התשל"ח 1978 וחוק רשות העתיקות התשמ"ט 1989, ייעשו על ידי היזם כל הפעולות המתבקשות מהצורך לשמר את העתיקות.</p> <p>ג. היה והעתיקות יצריכו שינוי בתכנית הבניה, תהיה הועדה המקומית רשאית להתיר שינויים בתכניות הבניה ובלבד שלא יתווספו עקב שינויים אלו זכויות בניה או תוספות שמשמעותן פגיעה בקרקע. אין רשות העתיקות מתחייבת לשחרר את השטח או חלקו גם לאחר בדיקה/חפירה, זאת במידה ויתגלו בשטח עתיקות ייחודיות ואין פירוש הדבר ביטול חוק העתיקות לגביהן, אלא הסכמה עקרונית בלבד.</p>
<p>6.3</p>	<p>חניה</p> <p>א. החניה תהיה עפ"י התקן התקף בעת מתן היתרי בניה אך לא פחות מהמוצע במסמכי התכנית. תנאי למתן היתר בניה הבטחת מקומות חניה כנדרש בתקנות.</p> <p>ב. מקומות החניה יהיו בתחום המגרש.</p> <p>ג. במקרים טופוגרפיים מיוחדים רשאית הועדה המקומית להתיר את הקמתו של מבנה חניה רכב על גבול המגרש בקו בניין קדמי 0 מ'.</p> <p>ד. חניה בקו אפס צידי תנוקז לכיוון המבקש.</p>
<p>6.4</p>	<p>חשמל</p> <p>א. תנאי למתן היתר בניה יהיה תיאום עם חברת החשמל בדבר תכנון והקמת חדר שנאים ו/או חדר מיתוג, פרטי קווי חשמל עיליים ותת קרקעיים, והנחיות לגבי מרחקי בניה ומגבלות שימוש מקווי חשמל עיליים ותת קרקעיים קיימים ומתוכננים.</p> <p>ב. תחנות השנאה.</p> <p>1. מיקום תחנות ההשנאה יעשה בתאום עם חברת החשמל.</p> <p>2. בתכנון לאזור מגורים חדש ימוקמו תחנות ההשנאה, ככל האפשר, בשטחים ציבוריים או המיועדים למתקנים הנדסיים.</p> <p>3. על אף האמור בסעי' ב 1 ניתן יהיה בשל אילוצים טכניים או תכנוניים למקם את התחנות את תחנות ההשנאה במרווחים שבין קווי בניין לגבול מגרש, או על עמודי חשמל או משולב במבני המגורים.</p> <p>ג. איסור בניה בקרבת מתקני חשמל.</p> <p>לא יינתן היתר בניה לשימושים כגון מגורים, מסחר, תעשייה ומלאכה, תיירות ומבני ציבור,</p>



חשמל	6.4
<p>בקרב מתקני חשמל קיימים או מאושרים, אלא במרחקים המפורטים להלן:</p> <p>מהתיל הקיצוני /מהכבל/מהמתקן מציר הקו</p> <p>א. קו חשמל מתח נמוך תיל חשוף 3.00 מ'</p> <p>ב. קו חשמל מתח נמוך תיל מבודד 2.0 מ'</p> <p>ג. קו חשמל מתח גבוה עד 33 ק"ו -תיל חשוף או מצופה 5.00 מ'--</p> <p>ד. קו חשמל מתח גבוה 33 ק"ו : -כבל אוירי מבודד (כא"מ). 2.00 מ' --</p> <p>ה. קו חשמל מתח עליון 110-160 ק"ו---20.0 מ'</p> <p>ו. קו חשמל מתח על- עליון 400 ק"ו---35.0 מ'</p> <p>ז. כבלי חשמל מתח נמוך 0.5 מ'--</p> <p>ח. כבלי חשמל מתח גבוה 3 מ'--</p> <p>ט. כבלי חשמל מתח עליון/בתיאום עם החברת חשמל</p> <p>י. ארון רשת 1 מ'--</p> <p>יא. שנאי על עמוד 3 מ'--</p> <p>על אף האמור לעיל תתאפשר הקמתם של מבנים ואו מתקני חשמל במרחקים הקטנים מהנקוב לעיל ובלבד שבוצע תאום עם חברת החשמל לגבי מרחקי בטיחות מפני התחשמלות ובכפוף לכל דין, להקמת מבני תשתית יעשה תאום פרטני בין בעל התשתית לבין חברת החשמל.</p> <p>בתכנית המתאר המתירה הקמתם של מבנים המכילים חומרים מסוכנים המועדים לדליקה או לפיצוץ תיכלל הוראה, הקובעת כי לא יינתן היתר בניה אלא במרחקי בטיחות שייקבעו בתכנית המתאר בתיאום עם חברת החשמל לפני תחילת ביצוע עבודות חפירה או בניה יבדוק המבצע את קיומם האפשרי של כבלי חשמל. אין לחפור או לבצע עבודת בניה כלשהי מעל ובקרבה של פחות מ- 3 מ' מכבלי חשמל אלא לאחר קבלת אישור מחברת החשמל.</p> <p>לא יינתן היתר לחפירה, חציבה או כריה המרחק הקטן מ- 10 מ' מהמסד של חשמל במתח עליון/ על עליון או 3 מ' מהמסד של עמוד חשמל במתח גבוה/ נמוך ולא תבוצע פעולה כזו, אלא לאחר שניתנה לחברה הזדמנות לחוות דעה על ההיתר המבוקש או הפעולה אותה עומדים לבצע לפי העניין. על אף האמור לעיל, בתחום תכנית מתאר הקובעת רצועה למעבר קווי חשמל ראשיים- קווי מתח על ועל עליון יחולו הוראות תכנית מתאר עבורם. על אף האמור בכל תכנית, כל בניה או שימוש מבוקשים בקרבת מתקני חשמל יותרו בכפוף למגבלות הקבועות בסעיף זה.</p>	
ביוב, ניקוז, מים, תברואה	6.5
<p>מים:</p> <p>אספקת מים תהיה מרשת המים המקומית. החיבור לרשת יהיה בתאום ובאישור משרד הבריאות ובאישור מהנדס הועדה המקומית.</p> <p>ביוב:</p> <p>תנאי לקבלת היתר בניה, חיבור למערכת הביוב של הישוב, באישור מהנדס הועדה המקומית ובהתאם לתוכנית ביוב מאושרת ע"י משרד הבריאות והגורמים המוסמכים לכך.</p> <p>ניקוז:</p> <p>תנאי לקבלת היתר בניה, הבטחת ניקוז כל השטח בתחום התוכנית, באישור מהנדס הועדה</p>	



תכנון זמין
מונה הדפסה 4



תכנון זמין
מונה הדפסה 4



תכנון זמין
מונה הדפסה 4

6.5	ביוב, ניקוז, מים, תברואה
	<p>המקומית ובאישור רשות הניקוז האזורית. תברואה:</p> <p>סידורי סילוק האשפה יהיו לפי הוראות הרשות המקומית. לא יינתן היתר בניה בשטח תוכנית אלא לאחר שיובטח מקום לפחי האשפה בשטח המגרש ויסומן בהיתר הבניה. לא יינתן היתר בניה אלא לאחר התחייבות היזם לפינוי פסולת הבניה ופינוי עודפי עפר לאתר מוסדר.</p>
6.6	תקשורת
	<p>מתקני התקשורת בבנין יותקנו בהתאם להוראות חלק י' בתוספת השניה לתקנות התכנון והבניה (בקשה להיתר, תנאי ואגרות). התש"ל-1970 ובהתאם להנחיות מהנדס הוועדה המקומית.</p>
6.7	פיקוד העורף
	<p>תנאי למתן היתר בניה יהיה אישור פיקוד העורף לפתרונות המיגון בתחום המגרש. לא יוצא היתר בניה למבנה בשטח התכנית אלא אם כלול בו מקלט או ממ"ד בהתאם לתקנון ההתגוננות האזרחית.</p>
6.8	שרותי כבאות
	<p>קבלת התחייבות ממבקשי היתר הבניה לביצוע דרישות שרות הכבאות ולשביעות רצונם, תהווה תנאי להוצאת היתר בניה.</p>
6.9	תנאים למתן היתרי בניה
	<p>א. תנאי למתן היתר בניה מכוח תוכנית זו, כולל עבודות עפר ופריצת דרכים, יהיה אישור תכנית כוללות לדרכים, מים, ניקוז וחשמל ע"י הרשויות המוסמכות לכך. ב. אין מכוח תכנית זו לבצע עבודות בנייה ו/או סלילה בשטחים שאינם נמצאים בתחום שיפוט של המועצה האזורית בוסתן את מארגי.</p>

7. ביצוע התכנית

7.1 שלבי ביצוע

7.2 מימוש התכנית

מיידי