


הוראות התכנית

תכנית מס' 212-1104009

שינוי בהוראות וזכויות בניה בנוף הגליל

מחוז צפון
מרחב תכנון מקומי נוף הגליל
סוג תכנית תכנית מתאר מקומית

אישורים



ניתן לצפות במסמכי התכנית ובהחלטות בעניינה באתר תכנון זמין:

<http://mavat.moin.gov.il/MavatPS/Forms/SV3.aspx?ABC>

דברי הסבר לתכנית

תכנית זו באה להגדלת השטח המותר לבניה בסמכות ועדה מקומית וכן להסדרת קווי בניין בהתאם לקיים.



תכנון זמין
מונה הדפסה 9



תכנון זמין
מונה הדפסה 9



תכנון זמין
מונה הדפסה 9

דף ההסבר מהווה רקע לתכנית ואינו חלק ממסמכיה הסטטוטוריים.

1. זיהוי וסיווג התכנית

1.1 שם התכנית **שם התכנית ומספר התכנית**
שינוי בהוראות וזכויות בניה בנוף הגליל

מספר התכנית 212-1104009

1.2 שטח התכנית 0.333 דונם

1.4 סיווג התכנית **סוג התכנית**
תכנית מתאר מקומית

האם מכילה הוראות של תכנית מפורטת כן

ועדת התכנון המוסמכת להפקיד את התכנית מקומית

לפי סעיף בחוק 62 א (א) (15), 62 א (א) (16), 62 א (א) (1), 62 א (א) (4), 62 א (א) (7), 62 א (א) (5), 62 א (א) (4)

היתרים או הרשאות תכנית שמכוחה ניתן להוציא היתרים או הרשאות

סוג איחוד וחלוקה ללא איחוד וחלוקה

האם כוללת הוראות לענין תכנון תלת מימדי לא



1.5 מקום התכנית**1.5.1 נתונים כלליים**

מרחב תכנון מקומי	נוף הגליל
קואורדינאטה X	231101
קואורדינאטה Y	734791

1.5.2 תיאור מקום

רח' קישון , מאחורי השטח המסחרי

1.5.3 רשויות מקומיות בתכנית והתייחסות לתחום הרשות, נפה

נוף הגליל - חלק מתחום הרשות : נוף הגליל

נפה יזרעאל

1.5.4 כתובות שבהן חלה התכנית

ישוב	רחוב	מספר בית	כניסה
נוף הגליל	קישון		

שכונה צפון מזרחית

1.5.5 גושים וחלקות בתכנית

מספר גוש	סוג גוש	חלק / כל הגוש	מספרי חלקות בשלמותן	מספרי חלקות בחלקן
17732	מוסדר	חלק	70	

הכל על-פי הגבולות המסומנים בתשריט בקו הכחול.

1.5.6 גושים ישנים

לא רלוונטי

1.5.7 מגרשים / תאי שטח מתכניות קודמות שלא נרשמו כחלקות

לא רלוונטי


1.5.8 מרחבי תכנון גובלים בתכנית

לא רלוונטי

תכנון זמין
מונה הדפסה 9תכנון זמין
מונה הדפסה 9תכנון זמין
מונה הדפסה 9

1.6 יחס בין התכנית לבין תכניות מאושרות קודמות

תאריך	פרק	מס' עמוד בילקוט פרסומים	מספר ילקוט פרסומים	הערה ליחס	סוג יחס	מספר תכנית מאושרת
20/04/1978		1630	2431	תכנית זו מחליפה את תכנית ג/2607 בגבולות תכנית זו	החלפה	ג/2607
04/03/2019		8350	8134	תכנית זו אינה פוגעת בהוראות תכנית 212-0137604. הוראות תכנית 212-0137604 תחולנה על תכנית זו.	כפיפות	212-0137604



1.7 מסמכי התכנית

נכלל בהוראות התכנית	תיאור המסמך	תאריך יצירה	עורך המסמך	תאריך עריכה	מספר עמודים / גליון	קנה מידה	תחולה	סוג המסמך
כן			עבדאלמגייד שעבאן				מחייב	הוראות התכנית
לא	תשריט מצב מוצע		עבדאלמגייד שעבאן		1	1: 250	מחייב	תשריט מצב מוצע
לא	נספח בינוי	09: 41 04/10/2022	עבדאלמגייד שעבאן	04/10/2022		1: 200	מנחה	בינוי
לא	מצב מאושר	09: 05 17/03/2023	עבדאלמגייד שעבאן	17/03/2023		1: 250	רקע	מצב מאושר

כל מסמכי התכנית מהווים חלק בלתי נפרד ממנה, משלימים זה את זה ויקראו כמקשה אחת. במקרה של סתירה בין המסמכים המחייבים לבין המנחים יגברו המסמכים המחייבים. במקרה של סתירה בין המסמכים המחייבים לבין עצמם תגברנה ההוראות על התשריטים



1.8 בעלי עניין/ בעלי זכויות בקרקע /עורך התכנית ובעלי מקצוע

1.8.1 מגיש התכנית

מקצוע/ תואר	סוג	שם	מספר רשיון	שם תאגיד	ישוב	רחוב	בית	טלפון	פקס	דוא"ל
	פרטי	אשרף גניים (1)			נצרת			04-6456212		ghnem.ashraf.1978@gmail.com

הערה למגיש התכנית:

(1) כתובת: 132/50 נצרת - מיקוד 1610000.

1.8.2 יזם

סוג	שם	מספר רשיון	שם תאגיד	ישוב	רחוב	בית	טלפון	פקס	דוא"ל
פרטי	אשרף גניים			נצרת	(1)		04-6456212		ghnem.ashraf.1978@gmail.com

(1) כתובת: 132/50 נצרת - מיקוד 1610000.

1.8.4 עורך התכנית ובעלי מקצוע

מקצוע/ תואר	סוג	שם	מספר רשיון	שם תאגיד	ישוב	רחוב	בית	טלפון	פקס	דוא"ל
אדריכל	עורך ראשי	עבדאלמגיד שעבאן	33449		טורעאן	טורעאן	(1)	04-6519506	04-6418695	archsh83@gmail.com
מודד מוסמך	מודד	עיסא אטרש	1391		נוף הגליל		(2)			issa@geosite.me

(1) כתובת: ת.ד. 640, טורעאן, 1695000.

(2) כתובת: רח' חרמון 1, נוף הגליל.

1.9 הגדרות בתכנית

לא רלוונטי



תכנון זמין
מונה הדפסה 9

כל מונח אשר לא הוגדר בתכנית זו, תהיה נודעת לו המשמעות הנתונה לו בחוק התכנון והבניה התשכ"ה – 1965 (להלן "החוק") או בתקנות שהותקנו מכוחו, וזאת בהיעדר כוונה אחרת משתמעת.

2. מטרת התכנית ועיקרי הוראותיה

2.1 מטרת התכנית

שינוי בהוראות וזכויות בניה : תוספת 20% לשטח עיקרי (100% במקום 80%) ותוספת שטחי שירות תת קרקעיים

2.2 עיקרי הוראות התכנית

1. הגלת השטח הכולל המותר לבניה לפי סעיף 62א (א) (16)(א) (1) לחוק .
2. הוספת שטחי שירות תת קרקעיים לפי סעיף 62א (א) (15) .
3. שינוי קווי בניין לפי סעיף 62א (א) (4) .
4. הגדלת תכסית , מס' קומות וגובה מבנה לפי סעיף 62א (א) (4) .
5. הקטנת גודל מגרש מזערי לפי סעיף 62א (א) (7) .
6. שינוי הוראות בינוי .



תכנון זמין
מונה הדפסה 9




תכנון זמין
מונה הדפסה 9

3. טבלת יעודי קרקע ותאי שטח בתכנית

3.1 טבלת יעודי קרקע ותאי שטח בתכנית

יעוד		תאי שטח
מגורים ב'		1

סימון בתשריט	יעוד	תאי שטח כפופים
הנחיות מיוחדות	מגורים ב'	1
להריסה	מגורים ב'	1
מבנה מוצע	מגורים ב'	1



3.2 טבלת שטחים

מצב מאושר		
אחוזים	מ"ר	יעוד
100	333	מגורים ב'
100	333	סה"כ

מצב מוצע		
אחוזים מחושב	מ"ר מחושב	יעוד
100	335.01	מגורים ב'
100	335.01	סה"כ



4. יעודי קרקע ושימושים

4.1	מגורים ב'
4.1.1	שימושים
	ישמש להקמת בתי מגורים
4.1.2	הוראות
א	<p>הנחיות מיוחדות</p> <p>קו הבניין מסביב לשטח המסומן עם הנחיות מיוחדות בתשריט, הינו לבניה הקיימת בלבד . באזור כגון זמין מונה הדפסה 9</p>
ב	<p>הנחיות מיוחדות</p> <p>1. על מנת לשמור על אופי השכונה , כל התוספות תבננה מחומר של הבניה הקיימת תוך שילוב בנוף הסביבה הקיימת .</p> <p>2. תותר תוספת בניה בכל 4 הדירות של כל בית מגורים קיים בתנאי שהקירות בין הדירות תבננה בקירות כפולים .</p> <p>3. בקומת המרתף חייב להבנות לכל תוספת בניה מקלט / ממ"ד .</p> <p>4. מגורים בקומת המרתף מותר לבנות רק בתנאי שהמגרש נמצא במדרון .</p>



תכנון זמין
מונה הדפסה 9



תכנון זמין
מונה הדפסה 9



תכנון זמין
מונה הדפסה 9

5. טבלת זכויות והוראות בניה - מצב מוצע

קו בנין (מטר)	מספר קומות		גובה מבנה- מעל הכניסה הקובעת (מטר)	מספר יה"ד	תכנית (% מתא שטח)	אחוזי בניה כוללים (%)	שטחי בניה (% מתא שטח)			גודל מגרש (מ"ר)	תאי שטח	שימוש	יעוד			
							מתחת לכניסה הקובעת	מעל הכניסה הקובעת								
								שרות	שרות					עיקרי		
קדמי תכנון זמין מונה הדפסה 9	אחורי	צידי- שמאלי	צידי- ימני	מתחת לכניסה הקובעת	מעל הכניסה הקובעת	7.2 (3)	4	65	180	50 (2)	30 (1)	100	330	1	מגורים	מגורים ב'

האמור בטבלה זו גובר, במקרה של סתירה, על הוראות כלליות אחרות, בין בהוראות התכנית ובין בתשריט המצב המוצע. גם בטבלה עצמה גוברת הוראה מפורטת על הוראה כללית

שטחי הבניה המפורטים בטבלה שלעיל כוללים את כל שטחי הבניה המירביים בתכנית זו הערכים בטבלה מתייחסים לכל תא שטח בנפרד גם אם הוגדר טווח תאי שטח

הוראות טבלה 5:

א. הוועדה המקומית רשאית לאשר העברת זכויותי בניה ממעל לכניסה הקובעת אל מתחת אליה ולהפך וכן העברת שטח עיקרי לשטח שירות, ובלבד שסה"כ זכויות הבניה לא ישונו.

הערות לטבלת זכויות והוראות בניה – מצב מוצע:

(1) לפי החלטת ועדה מקומית על תוספת שטחי שירות לפי תקנה 13 מיום 08/01/2013.

(2) שטחים אלו יהיו בתת קרקע בלבד ..

(3) ועוד 2.5 מ' לחדר מדרגות לעליה לגג ..

(4) + עליה לגג.

(5) לפי תשריט. הקו בניין מסביב לשטח המסומן עם הנחיות מיוחדות הינו לבניה הקיימת בלבד . באזור זה לא תותר תוספות בניה ..

(6) לפי תשריט.

6. הוראות נוספות

6.1	חניה החניה תהיה לפי תקנות החניה .
6.2	<p>חשמל</p> <p>א. תנאי למתן היתר בניה יהיה - תיאום עם חברת החשמל בדבר תכנון והקמת חדר שנאים ו/או חדר מיתוג, פרטי קווי חשמל עיליים ותת קרקעיים, והנחיות לגבי מרחקי בניה ומגבלות שימוש מקווי חשמל עיליים ותת קרקעיים קיימים ומתוכננים.</p> <p>ב. תחנות השנאה :</p> <ol style="list-style-type: none"> 1. מיקום תחנות ההשנאה יעשה בתיאום עם חברת חשמל. 2. בתכנון לאזור מגורים חדש ימוקמו תחנות ההשנאה, ככל האפשר, בשטחים ציבוריים או המיועדים למתקנים הנדסיים. 3. על אף האמור בסעיף ב'1 ניתן יהיה בשל אילוצים טכניים או תכנוניים למקם את תחנות ההשנאה במרווחים שבין קווי בנין לגבול מגרש, או על עמודי חשמל או משולב במבני המגורים. <p>ג. איסור בנייה בקרבת מתקני חשמל</p> <p>לא יינתן היתר בניה בנייה לשימושים כגון מגורים, מסחר, תעשייה ומלאכה, תיירות ומבני ציבור בקרבת מתקני חשמל קיימים או מאושרים, אלא במרחקים המפורטים מטה :</p> <p>מהתיל הקיצוני/מהכבל/מהמתקן מציר הקו</p> <p>קו חשמל מתח נמוך - תיל חשוף 3.0 מ'</p> <p>קו חשמל מתח נמוך - תיל מבודד 2.0 מ'</p> <p>קו חשמל מתח גבוה עד 33 ק"ו, תיל חשוף או מצופה 5.0 מ'</p> <p>קו חשמל מתח גבוה עד 33 ק"ו, כבל אוירי מבודד (כא"מ) 2.0 מ'</p> <p>קו חשמל מתח עליון 110-160 ק"ו 20.0 מ'</p> <p>קו חשמל מתח על-עליון 400 ק"ו 35.0 מ'</p> <p>כבלי חשמל מתח נמוך 0.5 מ'</p> <p>כבלי חשמל מתח גבוה 3 מ'</p> <p>כבלי חשמל מתח עליון בתיאום עם חברת חשמל</p> <p>ארון רשת 1 מ'</p> <p>שנאי על עמוד 3 מ'</p> <p>על אף האמור לעיל תתאפשר הקמתם של מבנים ו/או מתקני חשמל במרחקים הקטנים מהנקוב לעיל ובלבד שבוצע תיאום עם חברת חשמל לגבי מרחקי בטיחות מפני התחשמלות ובכפוף לכל דין.</p> <p>להקמת מבני תשתית יעשה תיאום פרטני בין בעל התשתית לבין חברת החשמל.</p> <p>לפני תחילת ביצוע עבודות חפירה או בניה יבדוק המבצע את קיומם האפשרי של כבלי חשמל. אין לחפור או לבצע עבודות בנייה כלשהי מעל ובקרבת של פחות מ-3 מטרים מכבלי חשמל אלא לאחר קבלת אישור מחברת החשמל.</p> <p>לא יינתן היתר לחפירה, חציבה או כריה במרחק הקטן מ-10 מ' מהמסד של עמוד חשמל במתח עליון/על עליון או 3 מ' מהמסד של עמוד חשמל במתח גבוה/נמוך ולא תבוצע פעולה כזו, אלא לאחר שניתנה לחברה הזדמנות לחוות דיעה על ההיתר המבוקש או הפעולה אותה עומדים לבצע לפי הענין.</p> <p>על אף האמור בכל תכנית, כל בניה או שימוש מבוקשים בקרבת מתקני חשמל יותרו בכפוף למגבלות הקבועות בסעיף זה.</p> <p>(לפי דרישות חוק החשמל וחוק הקרינה (תנאי היתרי קרינה) הבלתי מייננת 2006)</p>



<p>6.3 חיזוק מבנים, תמא/ 38</p>	<p>6.3</p>
<p>היתר לתוספת הבניה מותנה בבדיקה בדבר הצורך בחיזוק המבנה הקיים לפי הוראות תקן ישראלי ת"י 413.</p>	
<p>6.4 פיקוד העורף</p>	<p>6.4</p>
<p>תנאי למתן היתר בניה יהיה אישור פיקוד העורף לפתרונות המיגון בתחום המגרש. לא יוצא היתר בניה למבנה בשטח התכנית אלא אם כלול בו מקלט או ממ"ד בהתאם לתקנון ההתגוננות האזרחית</p>	
<p>6.5 שרותי כבאות</p>	<p>6.5</p>
<p>קבלת התחייבות ממבקשי היתר הבניה לביצוע דרישות שרות הכבאות ולשביעות רצונם, תהווה תנאי להוצאת היתר בניה.</p>	
<p>6.6 תנאים בהליך הרישוי</p>	<p>6.6</p>
<p>א. תנאי להיתרי בניה הינו אישור עיריית נצרת עלית בנושא חיבור לתשתיות. ב. אישור מהנדסת העיר בנושא חזיתות וחומרי גמר. (כולל טיפול בחזית חמישית-גגות).</p>	
<p>6.7 תשתיות</p>	<p>6.7</p>
<p>1. מים: אספקת מים תהיה מרשת המים המקומית. החיבור לרשת יהיה בתאום ובאישור משרד הבריאות ובאישור מהנדס הועדה המקומית. 2. ניקוז: תנאי לקבלת היתר בניה, הבטחת ניקוז כל השטח בתחום התוכנית, באישור מהנדס הועדה המקומית ובאישור רשות הניקוז האזורית. 3. ביוב: תנאי לקבלת היתר בניה, חיבור למערכת הביוב של הישוב, באישור מהנדס הועדה המקומית ובהתאם לתוכנית ביוב מאושרת ע"י משרד הבריאות והגורמים המוסמכים לכך. 4. אשפה: סידורי סילוק האשפה יהיו לפי הוראות הרשות המקומית. לא יינתן היתר בניה בשטח תוכנית אלא לאחר שיובטח מקום לפחי האשפה בשטח המגרש ויסומן בהיתר הבניה. לא יינתן היתר בניה אלא לאחר התחייבות היזם לפינוי פסולת הבניה ופינוי עודפי עפר לאתר מוסדר.</p>	
<p>6.8 גדר/מבנה/חריגות בניה להריסה</p>	<p>6.8</p>
<p>א. מבנה/גדר המסומן בסימון הריסה הינו מבנה/גדר המיועדים להריסה. ב. היתר בניה יינתן רק לאחר ביצוע ההריסה בפועל של הבניינים/גדרות החודרים לתחום הדרך והמסומנים בתשריט להריסה.</p>	
<p>6.9 מבנים קיימים</p>	<p>6.9</p>
<p>מבנים קיימים הם מבנים הבנויים כחוק, מכוח תוכנית מאושרת הקודמת לתוכנית זו ומבנים הקיימים לפני שנת 1965. על מבנים אלו חלות ההוראות הבאות: א. על מבנה קיים שאינו חודר לתחום הדרך ו/או לתחום שטחים ציבוריים, רשאית הועדה המקומית לאשר תוספת בניה מכוח תוכנית זו. לפי קו המתאר של הבניין הקיים. כל תוספת המשנה קו מתאר זה תבנה לפי קוי הבנין הקבועים בתוכנית זו. ב. מעמדם של מבנים קיימים החורגים מהוראות תוכנית זו ואינם מסומנים להריסה יוגדר כמעמד של מבנים חורגים בהתאם להוראות פרק ז' לחוק התכנון והבניה.</p>	



תכנון זמין
מונה הדפסה 9



תכנון זמין
מונה הדפסה 9



תכנון זמין
מונה הדפסה 9

7. ביצוע התכנית

7.1 שלבי ביצוע

7.2 מימוש התכנית

זמן משוער לביצוע התכנית : מיד עם אישורה

