

הוראות התכנית

תכנית מס' 260-1089473

הסדרת גישה וזיקת הנאה לכלי רכב לפי מצב קיים - זייר אל אסד

צפון


מחוז

מרחב תכנון מקומי בקעת בית הכרם

תכנית מתאר מקומית

סוג תכנית

אישורים



ניתן לצפות במסמכי התכנית ובהחלטות בעניינה באתר תכנון זמין:

<http://mavat.moin.gov.il/MavatPS/Forms/SV3.aspx?ABC>

דברי הסבר לתכנית

הסדרת דרך גישה באמצע הישוב לפי מצב קיים וזיקת הנאה לכלי רכב למגרשים הצמודים לדרך הנ"ל לצורך הוצאת היתרי בנייה בעתיד בישוב דייר אל אסד וללא הפקעת דרך הגישה



תכנון זמין
מונה הדפסה 10



תכנון זמין
מונה הדפסה 10



תכנון זמין
מונה הדפסה 10

דף ההסבר מהווה רקע לתכנית ואינו חלק ממסמכיה הסטטוטוריים.

1. זיהוי וסיווג התכנית

הסדרת גישה וזיקת הנאה לכלי רכב לפי מצב קיים - דייר אל אסד

שם התכנית 1.1 שם התכנית ומספר התכנית

260-1089473 מספר התכנית

1.344 דונם 1.2 שטח התכנית

תכנית מתאר מקומית סוג התכנית 1.4 סיווג התכנית

האם מכילה הוראות של תכנית מפורטת כן

ועדת התכנון המוסמכת להפקיד את התכנית מקומית

לפי סעיף בחוק 62א (א) (19)

היתרים או הרשאות תכנית שמכוחה ניתן להוציא היתרים או הרשאות

סוג איחוד וחלוקה ללא איחוד וחלוקה

האם כוללת הוראות לענין תכנון תלת מימדי לא



1.5 מקום התכנית**1.5.1 נתונים כלליים**

מרחב תכנון מקומי בקעת בית הכרם

225069 קואורדינאטה X

759952 קואורדינאטה Y

1.5.2 תיאור מקום

המקום נמצא במערב צפון הישוב של דייר אל אסד

1.5.3 רשויות מקומיות בתכנית והתייחסות לתחום הרשות, נפה

דייר אל-אסד - חלק מתחום הרשות: דייר אל-אסד

נפה עכו

1.5.4 כתובות שבהן חלה התכנית

שכונה אלעריד (סופי, עומר)

1.5.5 גושים וחלקות בתכנית

מספר גוש	סוג גוש	חלק / כל הגוש	מספרי חלקות בשלמותן	מספרי חלקות בחלקן
18818	מוסדר	חלק		24, 26-27, 29

הכל על-פי הגבולות המסומנים בתשריט בקו הכחול.

1.5.6 גושים ישנים

לא רלוונטי

1.5.7 מגרשים / תאי שטח מתכניות קודמות שלא נרשמו כחלקות

לא רלוונטי

1.5.8 מרחבי תכנון גובלים בתכנית

לא רלוונטי

תכנון זמין
מונה הדפסה 10תכנון זמין
מונה הדפסה 10תכנון זמין
מונה הדפסה 10

1.6 יחס בין התכנית לבין תכניות מאושרות קודמות

תאריך	פרק	מס' עמוד בילקוט פרסומים	מספר ילקוט פרסומים	הערה ליחס	סוג יחס	מספר תכנית מאושרת
06/02/1986		1343	3299	תכנית זו כפופה לפי קביעותיה של תכנית ג/3957, בתחום של תכנית זו בלבד .	כפיפות	ג/ 3957
31/12/1992		857	4070	תכנית זו כפופה לפי קביעותיה של תכנית ג/6778, בתחום של תכנית זו בלבד .	כפיפות	ג/ 6778

הערה לטבלה:

לא יהיה הפקעת משטח המגרשים לטובת הגישה. ויחשב שטח הגישה לטובת המגרשים שגלשה אליה הדרך לאחוזי הבנייה החלה על המגרש



תכנון זמין
מונה הדפסה 10



תכנון זמין
מונה הדפסה 10



תכנון זמין
מונה הדפסה 10

1.7 מסמכי התכנית

נכלל בהוראות התכנית	תיאור המסמך	תאריך יצירה	עורך המסמך	תאריך עריכה	מספר עמודים / גליון	קנה מידה	תחולה	סוג המסמך
כן			עטאללה סנעאללה				מחייב	הוראות התכנית
לא	תשריט מצב מוצע		עטאללה סנעאללה		1	1: 500	מחייב	תשריט מצב מוצע
לא		13: 27 02/06/2022	עטאללה סנעאללה	02/06/2022	1	1: 500	רקע	מצב מאושר



תכנון זמין
מונה הדפסה 10

כל מסמכי התכנית מהווים חלק בלתי נפרד ממנה, משלימים זה את זה ויקראו כמקשה אחת. במקרה של סתירה בין המסמכים המחייבים לבין המנחים יגברו המסמכים המחייבים. במקרה של סתירה בין המסמכים המחייבים לבין עצמם תגברנה ההוראות על התשריטים



תכנון זמין
מונה הדפסה 10

1.8 בעלי עניין/ בעלי זכויות בקרקע /עורך התכנית ובעלי מקצוע

1.8.1 מגיש התכנית

מקצוע/ תואר	סוג	שם	מספר רשיון	שם תאגיד	ישוב	רחוב	בית	טלפון	פקס	דוא"ל
	רשות מקומית	רשות מקומית (1)		מועצה מקומית דייר אל אסד	דיר אל- אסד			04-9885445	04-9989591	deirelassad@gmail.com

הערה למגיש התכנית:

(1) כתובת: ת.ד. : 1.

1.8.2 יזם

סוג	שם	מספר רשיון	שם תאגיד	ישוב	רחוב	בית	טלפון	פקס	דוא"ל
רשות מקומית	רשות מקומית		מועצה מקומית דייר אל אסד	דיר אל- אסד		(1)	04-9885445	04-9989591	deirelassad@gmail.com

(1) כתובת: ת.ד. : 1.

1.8.4 עורך התכנית ובעלי מקצוע

מקצוע/ תואר	סוג	שם	מספר רשיון	שם תאגיד	ישוב	רחוב	בית	טלפון	פקס	דוא"ל
הנדסה תכנון	עורך ראשי	עטאללה סנעאללה	114348	בקעת בית הכרם	דיר אל- אסד	דייר אל- אסד	24			sanata.arch@gmail.com
מודד מוסמך	מודד	אסעד אסדי	1044		דיר אל- אסד		(1)			a0522475539@gmail.com

(1) כתובת: ת.ד. : 902.

1.9 הגדרות בתכנית

לא רלוונטי



תכנון זמין
מונה הדפסה 10

כל מונח אשר לא הוגדר בתכנית זו, תהיה נודעת לו המשמעות הנתונה לו בחוק התכנון והבניה התשכ"ה – 1965 (להלן "החוק") או בתקנות שהותקנו מכוחו, וזאת בהיעדר כוונה אחרת משתמעת.

2. מטרת התכנית ועיקרי הוראותיה

2.1 מטרת התכנית

הסדרת גישה וזיקת הנאה לכלי רכב לפי מצב קיים ללא הפקעת השטח מהמגרשים שגולשת אליהם תוואי הדרך

2.2 עיקרי הוראות התכנית

הסדרת גישה וזיקת הנאה לכלי רכב לפי מצב קיים ללא הפקעת השטח מהמגרשים שגולשת אליהם תוואי הדרך לפי סעיף 62א (א) (19).



תכנון זמין
מונה הדפסה 10



תכנון זמין
מונה הדפסה 10

3. טבלת יעודי קרקע ותאי שטח בתכנית

3.1 טבלת יעודי קרקע ותאי שטח בתכנית

יעוד	תאי שטח	
מגורים ב'	6	
סימון בתשריט	יעוד	תאי שטח כפופים
זיקת הנאה למעבר ברכב	מגורים ב'	6


3.2 טבלת שטחים

מצב מאושר

יעוד	מ"ר	אחוזים
מגורים א'	1,344	100
סה"כ	1,344	100


מצב מוצע

יעוד	מ"ר מחושב	אחוזים מחושב
מגורים ב'	1,344.49	100
סה"כ	1,344.49	100



4. יעודי קרקע ושימושים

4.1	מגורים ב'
4.1.1	שימושים
	<p>א- בתי מגורים.</p> <p>ב- מועדונים פרטיים וחברתיים.</p> <p>ג- גני ילדים, פעוטונים, מגרשי משחקים, גנים ושטחי חניה.</p> <p>ד- משרדים של בעלי מקצועות חופשיים.</p> <p>ה- מוסכים פרטיים ומשותפים להחניית רכב או מכונה חקלאית.</p> <p>ו- חנויות מזון וקיוסקים.</p> <p>ז- מספרות ומכוני יופי.</p>
4.1.2	הוראות
א	<p>זכות מעבר לרכב</p> <p>מעבר לכלי רכב.</p>



5. טבלת זכויות והוראות בניה - מצב מוצע

קדמי (4)	קו בנין (מטר)			מספר קומות מעל הכניסה הקובעת (3)	שטחי בניה (% מתא שטח) מעל הכניסה הקובעת		גודל מגרש (מ"ר)	יעוד מגורים ב'
	אחורי 3	צידי- שמאלי 3	צידי- ימני 3		שרות (2) 40	עיקרי 144		
							גודל מגרש מזערי (1) 400	

האמור בטבלה זו גובר, במקרה של סתירה, על הוראות כלליות אחרות, בין בהוראות התכנית ובין בתשריט המצב המוצע.
גם בטבלה עצמה גוברת הוראה מפורטת על הוראה כללית

שטחי הבניה המפורטים בטבלה שלעיל כוללים את כל שטחי הבניה המירביים בתכנית זו
הערכים בטבלה מתייחסים לכל תא שטח בנפרד גם אם הוגדר טווח תאי שטח

הערות לטבלת זכויות והוראות בניה – מצב מוצע:

- (1) או כפי שקיים אך לא פחות מ 250 מ"ר (חלקה רשומה).
- (2) אחוזי השירות נוספו בהתאם להחלטת המליאה בישיבה מס' 05/06 מיום 06.09.2006 לפי סעיף 13 בתקנות התכנון והבניה (חישוב שטחים ואחוזי בניה בתכניות ובהיתרים),תשנ"ב-1992..
- (3) 4 קומות ללא עמודים או 3 קומות מעל עמודים..
- (4) לפי תשריט.



תכנון זמין
מונה הדפסה 10



תכנון זמין
מונה הדפסה 10

6. הוראות נוספות

6.1	עתיקות
	<p>כל עבודה בתחום שטח המוגדר כעתיקות, תתואם ותבוצע רק לאחר קבלת אישור מנהל רשות העתיקות כמתחייב ובכפוף להוראות חוק העתיקות התשל"ח 1978.</p> <p>במידה ויידרש על ידי רשות העתיקות ביצוע של פעולות מקדימות (פיקוח, חיתוכי בדיקה, חפירת בדיקה/חפירת הצלה מדגמית, חפירת הצלה) יבצען היזם על פי תנאי רשות העתיקות. במידה ויתגלו עתיקות המצדיקות שימור בהתאם לחוק העתיקות התשל"ח 1978 וחוק רשות העתיקות התשמ"ט 1989, ייעשו על ידי היזם ועל חשבונו כל הפעולות המתבקשות מהצורך לשמר את העתיקות.</p> <p>היה והעתיקות יצריכו שינוי בתכנית הבניה, תהיה הועדה המקומית רשאית להתיר שינויים בתכניות הבניה ובלבד שלא יתווספו עקב שינויים אלה זכויות בנייה או תוספות שמשמעותן פגיעה בקרקע.</p> <p>אין רשות העתיקות מתחייבת לאשר בניה בשטח או בחלקו גם לאחר בדיקה/חפירה, זאת במידה ובשטח יתגלו עתיקות ייחודיות ולא ייראו את התכניות כמקנות זכויות בניה בשטח שהינו אתר עתיקות מוכרז.</p>
6.2	<p>חניה</p> <p>החניה תהיה בתחום המגרש בהתאם להוראות תקנות התכנון והבניה התקפות במועד הוצאת ההיתר, תנאי למתן היתר בניה הבטחת מקומות חניה כנדרש בתקנות.</p>
6.3	<p>חשמל</p> <p>א. תנאי למתן היתר בניה יהיה- תיאום עם חברת החשמל בדבר תכנון והקמת חדר שנאים ו/או חדר מיתוג, פרטי קווי חשמל עיליים ותת קרקעיים, הנחיות לגבי מרחקי בניה ומגבלות שימוש מקווי חשמל עיליים ותת קרקעיים קיימים ומתוכננים.</p> <p>ב. תחנות השנאה:</p> <ol style="list-style-type: none"> 1. מיקום תחנות ההשנאה יעשה בתיאום עם חברת החשמל. 2. בתכנון לאזור מגורים חדש ימוקמו תחנות ההשנאה, ככל האפשר, בשטחים ציבוריים או המיועדים למתקנים הנדסיים. 3. על אף האמור בסעיף ב'1 ניתן יהיה בשל אילוצים טכניים או תכנוניים למקם את תחנות ההשנאה במרווחים שבין קווי בניין לגבול מגרש, או על עמודי חשמל או משולב במבני המגורים. <p>ג. איסור בנייה בקרבת מתקני חשמל.</p> <p>לא יינתן היתר בניה לשימושים כגון מגורים, מסחר, תעשייה ומלאכה, תיירות ומבני ציבור בקרבת מתקני חשמל קיימים או מאושרים, אלא במרחקים המפורטים מטה:</p> <p>מהתיל הקיצוני/מהכבל/מהמתקן/מציר הקו</p> <p>קו חשמל מתח נמוך תיל חשוף 3.0 מ'</p> <p>קו חשמל מתח נמוך תיל מבודד 2.0 מ'</p> <p>קו חשמל מתח גבוה עד 33 ק"ו תיל חשוף או מצופה 5.0 מ'</p> <p>קו חשמל מתח גבוה עד 33 ק"ו כבל אווירי מבודד (כא"מ) 2.0 מ'</p> <p>קו חשמל מתח עליון 110-160 ק"ו 20.0 מ'</p> <p>קו חשמל מתח על-עליון 400 ק"ו 35.0 מ'</p> <p>כבלי חשמל מתח נמוך 0.5 מ'</p> <p>כבלי חשמל מתח גבוה 3 מ'</p> <p>כבלי חשמל מתח עליון בתיאום עם חברת חשמל</p>

6.3	חשמל
	<p>ארון רשת 1 מ' שנאי על עמוד 3 מ' על אף האמור לעיל תתאפשר הקמתם של מבנים ו/או מתקני חשמל במרחקים הקטנים מהנקוב לעיל ובלבד שבוצע תיאום עם חברת חשמל לגבי מרחקי בטיחות מפני התחשמלות ובכפוף לכל דין.</p> <p>לפני תחילת ביצוע עבודות חפירה או בניה יבדוק המבצע את קיומם האפשרי של כבלי חשמל. אין לחפור או לבצע עבודות בנייה כלשהי מעל ובקרבת של פחות מ-3 מטרים מכבלי חשמל אלא לאחר קבלת אישור מחברת החשמל.</p> <p>לא יינתן היתר לחפירה, חציבה או כריה במרחק הקטן מ-10 מ' מהמסד של עמוד חשמל במתח עליון/על עליון או 3 מ' מהמסד של עמוד חשמל במתח גבוה/נמוך ולא תבוצע פעולה כזו, אלא לאחר שניתנה לחברה הזדמנות לחוות דעה על ההיתר המבוקש או הפעולה אותה עומדים לבצע לפי העניין.</p> <p>על אף האמור בכל תכנית, כל בניה או שימוש מבוקשים בקרבת מתקני חשמל יותרו בכפוף למגבלות הקבועות בסעיף זה.</p> <p>(לפי דרישות חוק החשמל וחוק הקרינה (תנאי היתרי קרינה) הבלתי מייננת 2006)</p>

6.4	פסולת בניין
	<p>סידורי סילוק האשפה יהיו לפי הוראות הרשות המקומית. לא יינתן היתר בניה בשטח תוכנית אלא לאחר שיובטח מקום לפחי האשפה בשטח המגרש ויסומן בהיתר הבניה. לא יינתן היתר בניה אלא לאחר התחייבות היזם לפינוי פסולת הבניה ופינוי עודפי עפר לאתר מוסדר.</p>

6.5	פיקוד העורף
	<p>תנאי למתן היתר בניה יהיה אישור פיקוד העורף לפתרונות המיגון במגרש. לא יוצא היתר בניה למבנה בשטח התכנית אלא אם כלול בו מקלט או ממ"ד בהתאם לתקנות ההתגוננות האזרחית.</p>

6.6	שרותי כבאות
	<p>קבלת התחייבות ממבקשי היתר בניה לביצוע דרישות שירות הכבאות ולשביעות רצונם, תהווה תנאי להוצאת היתר בניה.</p>

7.	ביצוע התכנית
-----------	---------------------

7.1	שלבי ביצוע
------------	-------------------

7.2	מימוש התכנית
------------	---------------------

זמן משוער למימוש התכנית זו הינו מיד עם אישורה.