


הוראות התכנית

תכנית מס' 252-1272228

שינוי הוראות וזכויות בניה 18530/30 - ג'דידה-מכר



צפון

מחוז

מרחב תכנון מקומי הגליל המרכזי

סוג תכנית
תכנית מתאר מקומית

אישורים



ניתן לצפות במסמכי התכנית ובהחלטות בעניינה באתר תכנון זמין:

<https://mavat.iplan.gov.il/SV4/1/2005339642/310>

דברי הסבר לתכנית

מטרת התכנית שינוי קווי בניין לצורך הסדרת בנייה קיימת במגרש מגורים מאושר.



תכנון זמין
מונה הדפסה 11



תכנון זמין
מונה הדפסה 11



תכנון זמין
מונה הדפסה 11

דף ההסבר מהווה רקע לתכנית ואינו חלק ממסמכיה הסטטוטוריים.

1. זיהוי וסיווג התכנית

1.1 שם התכנית שם התכנית שינוי הוראות וזכויות בניה 18530/30 - ג'דידה-מכר

ומספר התכנית

252-1272228

מספר התכנית

0.437 דונם

1.2 שטח התכנית

תכנית מתאר מקומית

סוג התכנית

1.4 סיווג התכנית

האם מכילה הוראות של תכנית מפורטת כן

ועדת התכנון המוסמכת להפקיד את התכנית מקומית

לפי סעיף בחוק 62א (א) (4), 62א (א) (9)

היתרים או הרשאות תכנית שמכוחה ניתן להוציא היתרים או הרשאות

סוג איחוד וחלוקה ללא איחוד וחלוקה

האם כוללת הוראות לענין תכנון תלת מימדי לא



1.5 מקום התכנית

1.5.1 נתונים כלליים מרחב תכנון מקומי הגליל המרכזי

213150 קואורדינאטה X

759050 קואורדינאטה Y

1.5.2 תיאור מקום דרום מערב ג'דידה-מכר

1.5.3 רשויות מקומיות בתכנית והתייחסות לתחום הרשות, נפה

ג'דידה-מכר - חלק מתחום הרשות: ג'דידה-מכר

נפה עכו

1.5.4 כתובות שבהן חלה התכנית

שכונה דרום מערב ג'דידה-מכר

1.5.5 גושים וחלקות בתכנית

מספר גוש	סוג גוש	חלק / כל הגוש	מספרי חלקות בשלמותן	מספרי חלקות בחלקן
18530	מוסדר	חלק		30

הכל על-פי הגבולות המסומנים בתשריט בקו הכחול.

1.5.6 גושים ישנים

לא רלוונטי

1.5.7 מגרשים / תאי שטח מתכניות קודמות שלא נרשמו כחלקות

לא רלוונטי

1.5.8 מרחבי תכנון גובלים בתכנית

לא רלוונטי



תכנון זמין
מונה הדפסה 11



תכנון זמין
מונה הדפסה 11



תכנון זמין
מונה הדפסה 11

1.6 יחס בין התכנית לבין תכניות מאושרות קודמות

תאריך	פרק	מס' עמוד בילקוט פרסומים	מספר ילקוט פרסומים	הערה ליחס	סוג יחס	מספר תכנית מאושרת
10/12/2001		711	5038	תכנית זו מחליפה את קביעותיה של תכנית ג/7973 בתחומה של תכנית זו	החלפה	ג/7973



תכנון זמין
מונה הדפסה 11



תכנון זמין
מונה הדפסה 11



תכנון זמין
מונה הדפסה 11

1.7 מסמכי התכנית

נכלל בהוראות התכנית	תיאור המסמך	תאריך יצירה	עורך המסמך	תאריך עריכה	מספר עמודים / גליון	קנה מידה	תחולה	סוג המסמך
כן			שמש הצפון חברה בע"מ				מחייב	הוראות התכנית
לא	תשריט מצב מוצע		שמש הצפון חברה בע"מ		1	1: 250	מחייב	תשריט מצב מוצע
לא		23: 07 12/10/2023	שמש הצפון חברה בע"מ	12/10/2023	1	1: 250	רקע	מצב מאושר



תכנון זמין
מונה הדפסה 11

כל מסמכי התכנית מהווים חלק בלתי נפרד ממנה, משלימים זה את זה ויקראו כמקשה אחת. במקרה של סתירה בין המסמכים המחייבים לבין המנחים יגברו המסמכים המחייבים. במקרה של סתירה בין המסמכים המחייבים לבין עצמם תגברנה ההוראות על התשריטים



תכנון זמין
מונה הדפסה 11

1.8 בעלי עניין/ בעלי זכויות בקרקע /עורך התכנית ובעלי מקצוע

1.8.1 מגיש התכנית

מקצוע/ תואר	סוג	שם	מספר רשיון	שם תאגיד	ישוב	רחוב	בית	טלפון	פקס	דוא"ל
	פרטי	הנאא חתרות (1)			גידידה- מכר					shemesh.ha zafon@gma il.com
	פרטי	וליד חתרות (1)			גידידה- מכר					shemesh.ha zafon@gma il.com

הערה למגיש התכנית:

(1) כתובת: גידידה מכר.

1.8.2 יזם

1.8.4 עורך התכנית ובעלי מקצוע

מקצוע/ תואר	סוג	שם	מספר רשיון	שם תאגיד	ישוב	רחוב	בית	טלפון	פקס	דוא"ל
מהנדסת	עורך ראשי	שמש הצפון חברה בע"מ	12270704		נוף הגליל	(1)		04-6567888		shemesh.haza fon@gmail.c om
מודד מוסמך	מודד	סעיד סעב	762		כפר יאסיף	(2)				saidsaab7@g mail.com

(1) כתובת: עופר סנטר, נוף הגליל.

(2) כתובת: כפר יאסיף.

1.9 הגדרות בתכנית

לא רלוונטי



תכנון זמין
מונה הדפסה 11

כל מונח אשר לא הוגדר בתכנית זו, תהיה נודעת לו המשמעות הנתונה לו בחוק התכנון והבניה התשכ"ה – 1965 (להלן "החוק") או בתקנות שהותקנו מכוחו, וזאת בהיעדר כוונה אחרת משתמעת.

2. מטרת התכנית ועיקרי הוראותיה

2.1 מטרת התכנית

שינוי הוראות וזכויות בניה וקווי בניין להסדרת מצב קיים, גוש 18530 חלקה 30, ג'דידה מכר.

2.2 עיקרי הוראות התכנית

- שינוי בקווי בניין.

- הגדלת תכסית מ- 42% ל- 47%.



תכנון זמין
מונה הדפסה 11



תכנון זמין
מונה הדפסה 11

3. טבלת יעודי קרקע ותאי שטח בתכנית**3.1 טבלת יעודי קרקע ותאי שטח בתכנית**


יעוד	תאי שטח
מגורים ב'	1

3.2 טבלת שטחים**מצב מאושר**

יעוד	מ"ר	אחוזים
מגורים א'	441	100
סה"כ	441	100


מצב מוצע

יעוד	מ"ר מחושב	אחוזים מחושב
מגורים ב'	441.01	100
סה"כ	441.01	100

תכנון זמין
מונה הדפסה 11תכנון זמין
מונה הדפסה 11תכנון זמין
מונה הדפסה 11

4. יעודי קרקע ושימושים

4.1	מגורים ב'
4.1.1	שימושים א. בתי מגורים. ב. מועדונים פרטיים וחברתיים. ג. גני ילדים, פעוטונים, מגרשי משחקים גני ושטחי חנייה. ד. מרפאות ותחנות לבריאות המשפחה. ה. משרדים של בעלי מקצועות חופשיים. ו. חניות פרטיות ומשותפות להחניית רכב. ז. חנויות מזון וקיוסקים. ח. מספרות ומכוני יופי.
4.1.2	הוראות



5. טבלת זכויות והוראות בניה - מצב מוצע

קו בנין (מטר)	מספר קומות	גובה מבנה- מעל הכניסה הקובעת (מטר)	צפיפות יח"ד לדונם	תכסית (% מתא שטח)	אחוזי בניה כוללים (%)	שטחי בניה (% מתא שטח)				גודל מגרש (מ"ר)	תאי שטח	שימוש	יעוד			
						מתחת לכניסה הקובעת		מעל הכניסה הקובעת								
						שרות	עיקרי	שרות	עיקרי							
קדמי	אחורי	צידני- שמאלי	צידני- ימני	מעל הכניסה הקובעת	15	12	47	168			24	144	גודל מגרש מזערי (1) 400	1	מגורים	מגורים ב'
(2)	(2)	(2)	(2)	4												

האמור בטבלה זו גובר, במקרה של סתירה, על הוראות כלליות אחרות, בין בהוראות התכנית ובין בתשריט המצב המוצע. גם בטבלה עצמה גוברת הוראה מפורטת על הוראה כללית

שטחי הבניה המפורטים בטבלה שלעיל כוללים את כל שטחי הבניה המירביים בתכנית זו הערכים בטבלה מתייחסים לכל תא שטח בנפרד גם אם הוגדר טווח תאי שטח

הערות לטבלת זכויות והוראות בניה – מצב מוצע:

(1) או כפי שקיים אך לא פחות מ- 250 מ"ר.

(2) בהתאם למסומן בתשריט.








תכנון זמין
מונה הדפסה 11



תכנון זמין
מונה הדפסה 11

6. הוראות נוספות

<p>6.1</p>	<p>תשתיות</p>	
 <p>תכנון זמין מונה הדפסה 11</p>	<p>מים : אספקת מים תהיה מרשת המים המקומית. החיבור לרשת יהיה בתאום ובאישור משרד הבריאות ובאישור מהנדס הועדה המקומית.</p> <p>ניקוז : תנאי לקבלת היתר בניה, הבטחת ניקוז כל השטח בתחום התוכנית, באישור מהנדס הועדה המקומית ובאישור רשות הניקוז האזורית.</p> <p>ביוב : לפי דרישת הועדה המקומית ואישור הועדה המחוזית, המועצה המקומית תכין תכנית ביוב עבור כל שטח התכנית או חלק ממנה שיקבע ע"י הועדה המקומית. הועדה המקומית רשאית לשמור קרקע הדרושה להנחת קו ביוב בהתאם לתכנית הביוב המאושרת. כל בנין שיבנה באיזור מגורים ינוקז בהתאם לתכנית הביוב המאושרת בכל מקרה לא יאושר פתרון לשפכים בבורות. תנאי לקבלת היתרי בניה הינו התחלת ביצוע בפועל של פתרון קצה אזורי לביוב.</p> <p>אשפה : סידורי סילוק האשפה יהיו לפי הוראות הרשות המקומית, לא יינתן היתר בניה בשטח תכנית אלא לאחר שיובטח מקום לפחי אשפה בשטח המגרש ויסומן בהיתר הבניה. לא יינתן היתר בניה אלא לאחר התחייבות היזם לפינוי פסולת הבניה ופינוי עודפי עפר לאתר מוסדר.</p>	
<p>6.2</p>	<p>ניהול מי נגר</p>	
 <p>תכנון זמין מונה הדפסה 11</p>	<p>מי נגר עילי מתחום התוכנית יועברו, מתחומי המגרשים והמבנים אל שטחים ציבוריים פתוחים או למתקני החדרה סמוכים לצרכי השהייה, החדרה והעשרת מי תהום. תכנון שטחים ציבוריים פתוחים, לרבות שטחים מיוערים, בתחום התכנית, בכל האזורים, יבטיח, בין השאר, קליטה, השהייה והחדרה של מי נגר עילי באמצעות שטחי חלחול ישירים, או מתקני החדרה. השטחים הקולטים את מי הנגר העילי בתחום שטחים ציבוריים פתוחים יהיו נמוכים מסביבתם. כל זאת ללא פגיעה בתפקוד ובשימושים של שטחים אלה כשטחים ציבוריים פתוחים.</p>	
<p>6.3</p>	<p>חשמל</p>	
 <p>תכנון זמין מונה הדפסה 11</p>	<p>א. תנאי למתן היתר בניה יהיה - תיאום עם חברת החשמל בדבר תכנון והקמת חדר שנאים ו/או חדר מיתוג, פרטי קווי חשמל עיליים ותת קרקעיים, והנחיות לגבי מרחקי בניה ומגבלות שימוש מקווי חשמל עיליים ותת קרקעיים קיימים ומתוכננים.</p> <p>ב. תחנות השנאה :</p> <p>1- מיקום תחנת ההשנאה יעשה בתיאום עם חברת החשמל.</p> <p>2- בתכנון לאזור מגורים חדש ימוקמו תחנות השנאה, ככל האפשר, בשטחים ציבוריים או המיועדים למתקנים הנדסיים</p> <p>3- על אף האמור בסעיף ב-1 ניתן יהיה בשל אילוצים טכניים או תכנוניים למקם את תחנות ההשנאה במרווחים שבין קווי בניין לגבול מגרש, או על עמודי חשמל או משולב במבני המגורים.</p>	

	חשמל	6.3
 <p>תכנון זמין מונה הדפסה 11</p>	<p>איסור בניה בקרבת מתקני חשמל לא יינתן היתר בניה לשימושים כגון מגורים, מסחר, תעשייה ומלאכה, תיירות ומבני ציבור בקרבת מתקני חשמל קיימים או מאושרים, אלא במרחקים המפורטים מטה</p> <p>מהתיל הקיצוני/מהכבל/מהמתקן מציר הקו</p> <p>א. קו חשמל מתח נמוך - תיל חשוף 3.00 מ' --</p> <p>ב. קו חשמל מתח נמוך - תיל מבודד 2.00 מ' --</p> <p>ג. קו חשמל מתח גבוה עד 33 ק"ו: תיל חשוף או מצופה 5.00 מ' --</p> <p>ד. קו חשמל מתח גבוה עד 33 ק"ו: כבל אווירי מבודד (כא"מ) 2.00 מ' --</p> <p>ה. קו חשמל מתח עליון 110 - 160 ק"ו -- 20.00 מ'</p> <p>ו. קו חשמל מתח על-עליון 400 ק"ו -- 35.00 מ'</p> <p>ז. כבלי חשמל מתח נמוך 0.50 מ' --</p> <p>ח. כבלי חשמל מתח גבוה 3.00 מ' --</p> <p>ט. כבלי חשמל מתח עליון בתיאום עם חברת החשמל --</p> <p>י. ארון רשת 1.00 מ' --</p> <p>יא. שנאי על עמוד 3.00 מ' --</p> <p>על אף האמור לעיל תתאפשר הקמתם של מבנים ו/או מתקני חשמל במרחקים הקטנים מהנקוב לעיל ובלבד שבוצע תיאום עם חברת החשמל לגבי מרחקי בטיחות מפני התחשמלות ובכפוף לכל דין. להקמת מבני תשתית יעשה תיאום פרטני בין בעל התשתית לבין חברת החשמל.</p> <p>לפני תחילת ביצוע עבודות חפירה או בניה יבדוק המבצע את קיומם האפשרי של כבלי חשמל. אין לחפור או לבצע עבודות בניה כלשמי מעל ובקרבת של פחות מ- 3.00 מטרים מכבלי חשמל אלא לאחר קבלת אישור מחברת החשמל. לא יינתן היתר לחפירה, חציבה או כריה במרחק הקטן מ- 10.00 מ' מהמסד של עמוד חשמל במתח עליון/על עליון או 3.00 מ' מהמסד של עמוד חשמל במתח גבוה/נמוך ולא תבוצע פעולה כזו, אלא לאחר שניתנה לחברה הזדמנות לחוות דעה על ההיתר המבוקש או הפעולה אותה עומדים לבצע לפי העניין. על אף האמור לעיל, בתחום תכנית מתאר הקובעת רצועה למעבר קווי חשמל ראשיים-קווי מתח על ועל עליון יחולו הוראות תכנית מתאר עבורם. על אף האמור בכל תכנית, כל בניה או שימוש מבוקשים בקרבת מתקני חשמל יותרו בכפוף למגבלות הקבועות בסעיף זה.</p>	
 <p>תכנון זמין מונה הדפסה 11</p>		

	ביוב	6.4
	<p>א- לפי דרישת הוועדה המקומית ואישור הוועדה המחוזית, המועצה המקומית תכין תכנית ביוב עבור כל שטח התכנית או חלק ממנה שיקבע ע"י הוועדה המקומית. הוועדה המקומית רשאית לשמור קרקע הדרושה להנחת קו ביוב בהתאם לתכנית הביוב המאושרת. ב- כל בנין שיבנה לאחר מתן תוקף לתכנית זו באזור מגורים בשטח התכנית ינוקז בהתאם</p>	

6.4	ביוב
<p>לתכנית הביוב המאושרת בכל מקרה לא יאושר פתרון לשפכים בבורות.</p> <p>ג- תאי לקבלת היתרי בניה הינו התחלת ביצוע בפועל של פתרון קצה אזורי לביוב, לא תושר התכנית ללא אישור ועדת משנה לביוב ותשתיות לתכנית ביוב עם פתרון קצה.</p> <p>ד- באזור מגן של קידוחי מי שתייה המסומן במפה בעיגול ירוק לא ינתנו היתרי בניה ללא פתרון ביוב מוסכם ע"י משרד הבריאות.</p> <p>ה- בשטחים שאושרו לבניה ונמצאים בתוך אזור מגן ב' לקידוח מי שתייה, ועדיין לא נתנו בהם היתרי בניה לאחר ההחלטה לאישור תכנית זו, לא יינתנו היתרי בניה אלא לאחר ביצוע בפועל של קווי בניוב מוגנים בהתאם לדרישות משרד הבריאות סעיף זה לא יחול במקרה של תוספת למבנים.</p>	



6.5	פסולת בניין
<p>היתר בניה יינתן לאחר התחייבות יזם לפינוי פסולת בניה ועודפי עפר לאתר מוסדר ומאושר בלבד. תנאי למתן טופס 4 יהיה אישור מנהלת אתר מורשה על פינוי פסולת בנייה ועודפי עפר לשטחה. הרשות המקומית תהיה רשאית לקבוע ולהגדיר שטחים לאחסנת ביניים וגריסה, של עודפי חפירה ופסולת בנין, בהתאם לשלבי האכלוס ופיתוח השטחים, בכפוף לאישור הועדה המקומית לתכנון ואיגוד ערים להגנתה סביבה. גבולות הישוב הפונים לשטחים פתוחים רגישים מחוץ לגבול התכנית, יגודרו בזמן העבודות עד לגמר העבודות במתחם הגובל בשטחים פתוחים, למניעת שפיכת עודפי חפירה ופסולת בנין.</p>	



7	ביצוע התכנית
----------	---------------------

7.1	שלבי ביצוע
------------	-------------------

7.2	מימוש התכנית
------------	---------------------

מידע

