

מרחב תכנון מקומי
עיריית אריאל

אזור יהודה שומרון
מועצת תכנון עליונה

תוכנית מפורטת מס' 130/7/2

המהווה שינוי לתוכנית מפורטת 130/7/1

הממונה על הרכוש הממשלתי והנטוש ביו"ש

בעל הקרקע:

הוועדה המיוחדת לתכנון ובניה אריאל
עיריית אריאל
רחוב יהודה 5 - אריאל

יחמי ומגישי התוכנית:

אדר' עדנאן עיסא
מס' רישיון 32845

עורך התוכנית:

130/7/2

אריאל

130/7/2

13.3.13

4/13

130/7/2

5.6.13

6/3/2013

תאריך עדכון אחרון: 6/3/2013

פרק א' - התוכנית

שם התוכנית:	תוכנית זו תיקרא תוכנית מפורטת מס' 130/7/2 - , המהווה שינוי לתוכנית מפורטת 130/7/1.
המקום:	פארק אתגרים אריאל
גבול התוכנית:	גבול התוכנית כמסומן בקו כחול כהה
מסמכי התוכנית:	3 דפי הוראות בכתב להלן "הוראות התוכנית" נספח בינוי בקנה מידה 1:250
בעל הקרקע:	הממונה על הרכוש הממשלתי והנטוש ביו"ש
יזמי ומגישי התוכנית:	הועדה המיוחדת לתכנון ובניה אריאל עיריית אריאל רחוב יהודה 5 - אריאל
עורך התוכנית:	אדר' עדנאן עיסא מס' רישיון 32845
מטרת התוכנית:	תוספת תכלית בשטח המיועד לפארק.
כפיפות לתוכניות אחרות:	תוכנית זו כפופה לתוכנית מפורטת 130/7/1 בכל מקרה של סתירה בין התוכניות, ייקבעו הוראותיה של תוכנית זו.

פרק ב' - הוראות התוכנית

1. תותר תוספת תכלית "אתר הנצחה", כגון: הקמת אחוזת קבר, הנצחת חללי מערכות ישראל, מבנה הרצאות חד קומתי בגודל של עד 300 מ"ר וסככות בנויות, לשטח המיועד לפארק.

2. דרך גישה לאתר תתוכנן במסגרת תוכנית בינוי ופיתוח לפארק המאושרת ע"י הוועדה.

פרק ג' - חתימות והצהרת המתכנן

בעל הקרקע: הממונה על הרכוש הממשלתי והנטוש ביו"ש _____

יוזמי ומגישי התוכנית: הוועדה המיוחדת לתכנון ובניה אריאל _____

~~עדנאן עיסא~~
~~מהנדס העירייה~~

עורך התוכנית: אדר' עדנאן עיסא רשיון מס' 32845



הצהרת עורך הבקשה:

אני מצהיר בזאת כי הנתונים בטבלאות השטחים והאזורים בתשריט זהים ומתאימים לאלה המופיעים בהוראות תוכנית זו. כמו כן וידאתי עדכניות חישוב השטחים ביחס לתשריט הנוכחי.


חתימה



עדנאן עיסא
מהנדס העירייה
שם ותפקיד

20.1.2013
תאריך




תוקף

הפקדה



אריאל תכנית מס' 130/7/2 - מבוקש לאתר הנצחה

המנדט האזרחי



תאריך צילום: 04/12
תאריך הפקה: 20/1/13
תחום תשתית: 1:10,000
כ"מ:


130/7/2

סק"מ:

- תחום שיטת
- תחום שיטת
- נחלת "ק" כחול
- אדמות מדינה
- אדמות מדינה - טאבו
- אדמות יחידים
- רכישות ישראליות
- נחלאי גדר פאוסר
- נחלאי גדר מוטנ
- צו תפיסה
- צו איסור בניה
- צו חסימה

669,000

667,000



משרד התכנון והבנייה
מחלקת תכנון אזורי
מחלקת תכנון אזורי