


700461

פודק 2006
תקנות 4

אזור יהודה ושומרון
במסגרת התכנית לעלייה
במרחב התכנית במקומות אדריאל

מספר תעודת זהות: 130/2/3/4
 שם: אלעזר
 תאריך לידה: 22.3.06
 מועד עלייה: 3/06
 מספר תעודת זהות: 606
 חתימה: 

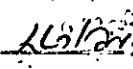
תקנות

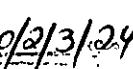
תכנית מעורבות מס' 130/2/3/24
 שינוי לתכנית מתאר מעורבות מס' 130/2/3
 ותכנית מעורבות 130/2/3/10
 אדריאל


בגל הקרקע: הנפוצה על התכנית הנפוצה של תוכנית ההגנה והשומרון

יחוס: אלעזר ב. ד. א. י. בע"מ
 נציג והתכנית: אלעזר ב. ד. א. י. בע"מ
 עורך התכנית: ש. י. פ. ת. - אדריאל גיורא לוי
 רח' זרקה לבני 47, קו: גיורא
 פל. 04-8709047 - פקס. 04-8709183

תאריך עדכון אחרון: 09/03/06

מספר תעודת זהות: 130/2/3/24
 שם: אלעזר
 תאריך לידה: 20.12.06
 מועד עלייה: 9/06
 מספר תעודת זהות: 606
 חתימה: 

מספר תעודת זהות: 130/2/3/24
 שם: אלעזר
 תאריך לידה: 20.12.06
 מועד עלייה: 9/06
 מספר תעודת זהות: 606
 חתימה: 

מספר תעודת זהות: 130/2/3/24
 שם: אלעזר
 תאריך לידה: 20.12.06
 מועד עלייה: 9/06
 מספר תעודת זהות: 606
 חתימה: 

איזור יהודה ושומרון

מועצת תכנון עליונה

מרחב תכנון מקומי - אריאל

- 1. המקום**
כפר: מרדה
מס' גוש: גוש פיסיקאלי 3
מגרשים 208,210.
חלק מחלקה: אל ג'בל אש - שרקי
- 2. שם וחלות התכנית**
תוכנית מפורטת מס' 130/2/3/24 – שינוי לתכנית מתאר מפורטת מס' 130/2/3 ותכנית מפורטת 130/2/3/10
- 3. מסמכי התכנית**
I. 4 דפי הוראות בכתב - להלן הוראות התכנית.
II. נספח איתור מגרשים בקנ"מ: 1/5000
- 4. שטח התוכנית**
7.460 דונם.
- 5. בעל הקרקע**
הממונה על הרכוש הממשלתי והנטוש ביהודה ושומרון.
- 6. יזם התכנית**
אלמוג כ.ד.א.י. בע"מ, חבצלת החוף 3, א.ת. גן רווה - טל. 08-9428282 - פקס. 08-9427666
- 7. מגיש התוכנית**
אלמוג כ.ד.א.י. בע"מ, חבצלת החוף 3, א.ת. גן רווה - טל. 08-9428282 - פקס. 08-9427666

8. עורך התכנית

ש.י.פ.ת - אדריכל גיורא לוי, דרך עכו 47, ק.מוצקין - טל. 04-8709047 - פקס. 04-8709183

9. מטרת התכנית

הגדלת אחוזי הבניה .

10. כפיפות לתכניות אחרות

תכנית זו כפופה לתכנית מתאר מפורטת מס' 130/2/3 ולתכנית מפורטת מס', 130/2/3/10. במקרה של סתירה בין התכניות יחולו הוראות תכנית זו.

11. הוראות התכנית

1. עבור מגרש 208 סה"כ השטח המותר לבניה 92% משטח המגרש במקום 75% (שטח המגרש 1632 מ"ר)
2. עבור מגרש 210 סה"כ השטח המותר לבניה 81% משטח המגרש במקום 75%. (שטח המגרש 4325 מ"ר)

פרק ד' - חתימות

בעל הקרקע - הממונה על הרכוש הממשלתי והנטוש ביהודה ושומרון

אלמוג כ.ד.א.י בע"מ
חבצלת החוף 3
א.ת. גן רוה 08-9428282

יוזם התכנית - אלמוג כ.ד.א.י בע"מ

אלמוג כ.ד.א.י בע"מ
חבצלת החוף 3
א.ת. גן רוה 08-9428282

מגיש התכנית - אלמוג כ.ד.א.י בע"מ

ש.י.פ.ת
אדריכל גיורא לוי
דרך עכו 47 ק.מוצקין 26367
רשיון 32693 טל. 04-8709047

עורך התכנית - ש.י.פ.ת. אדריכל גיורא לוי

חותמת מתן תוקף

צו בדבר חוק תכנון ערים, כפרים ובניינים
(יהודה ושומרון) מס' 79 חשל"ב 1966

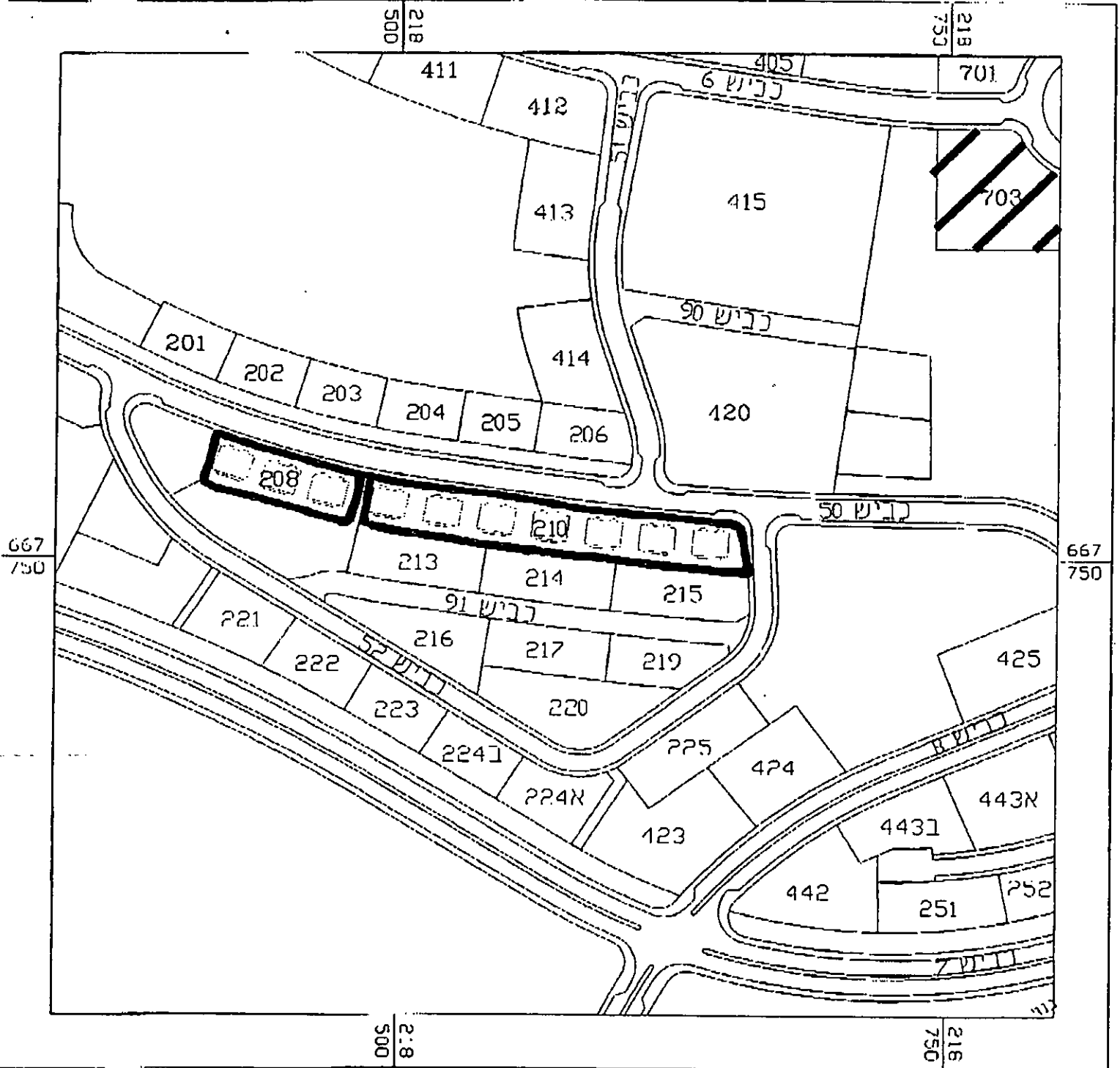
מרחב תכנון מקומי אריאל
הועדה המקומית לתכנון ובניה אריאל

כ"שיכחה מס' 20050009 מיום 11/9/05
החליטה

מזכיר הועדה
5 לתכנון ובניה אריאל

חותמת הפקדה

נספח לתב"ע 130/2/3/24



תרשים הסביבה
קנ"מ 1:5000