

סימוכין: 5110


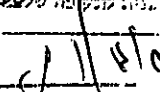
אזור יהודה ושומרון
מועצת תכנון עליונה
מרחב תכנון מקומי ביתר עלית

תכנית מפורטת מס' 426/1/1/3/5
 שינוי לתכנית מפורטת מס' 426/1/1/3


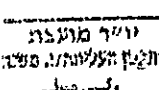
מגיש התכנית:	עיריית ביתר עלית.
עורך התכנית:	מהנדס העיר ביתר עלית.
בעל הקרקע:	הממונה על הרכוש הממשלתי והנטוש.

תאריך: ינואר 2001.
 עדכון: יוני 2001.
 יולי 2001.
 נובמבר 2001.

ועדה מקומית לתכנון ולבנייה
 מרחב תכנון מקומי ביתר עלית
 מס' 426/1/1/3/5
 תאריך: 8/01
 מס' 1120

מנכ"ל הוועדה: 
 יו"ר מועצת התכנון: 

ועדה מקומית לתכנון ולבנייה
 מרחב תכנון מקומי ביתר עלית
 מס' 426/1/1/3/5
 תאריך: 9/02
 מס' 18902

מנכ"ל הוועדה: 
 יו"ר מועצת התכנון: 

אזור יהודה ושומרון
מועצת תכנון עליונה
מרחב תכנון מקומי - ביתר עילית

תכנית מפורטת מס' 426/1/1/3/5
שינוי לתכנית מפורטת מס' 426/1/1/3

1. שם התכנית: תכנית זו על כל מסמכיה האמורים להלן תקרא "תכנית מפורטת מס' 426/1/1/3/5 " שינוי לתוכנית מפורטת מס' 426/1/1/3.
2. מסמכי התכנית: התכנית כוללת: א. 4 דפי הוראות בכתב (להלן: הוראות התוכנית).
ב. נספח מס' 1.
3. מקום התכנית וגבולותיה: מגרש מס' 181 בתכנית מס' 426/1/1/3.
4. עורך התכנית: מהנדס העיר ביתר עילית.
5. יזם התכנית: עיריית ביתר עילית.
6. בעל הקרקע: ממונה על הרכוש הממשלתי ביו"ש.
7. מטרת התוכנית: שינוי בקו בנין צידי.

8. כפיפות לתוכנית:

על תוכנית זו חלות ההוראות הכלולות בכל התוכניות החלות כיום על המגרש וכן הוראות תוכנית מס' 426/1/1/3/5 זו, במקרה של סתירה ביניהם גוברת תכנית מס' 426/1/1/3/5 זו.

9. חוראות התוכנית:

קווי בנין:

יותר קו בניין צידי 0.00 במגרש מס' 181 בחלקי המגרש הגובלים במגרש מס' 14/א' וכביש מס' 104, כפי שמסומן בנספח מס' 1 בקווים אדומים אלכסוניים. מדרגות גישה בקו בנין 0.00 יותרו עד למפלס עזרת נשים.

הועדה המקומית לתכנון ולבניה
- עיריית ביתר עלית
תכנית... מס'...
הועדה בישיבתה מס'...
מיום... החליטה לחמול לחפיק
את התכנית...
מחלקת תכנון ופיקוח
יושב ראש הועדה

-4-

חתימות:

עורך התכנית - מהנדס העיר: אהוד פלקוביץ.

א. סקולוב

יוזם התכנית - עיריית ביתר עלית.

בעל הקרקע - הממונה על הרכוש הממשלתי ביו"ש.

הועדה המקומית לתכנון ולבניה - ביתר עלית.

י. צ. ג. ז.

מועצת תכנון עליונה.